

變更彰化市都市計畫（部分農業區、住宅區、污水處理場用地為道路用地、部分住宅區為綠地、部分溝渠用地為溝渠用地兼供道路使用、部分高速公路用地為高速公路用地兼供道路使用）（配合彰化市大埔截水溝堤岸道路拓寬工程）圖

擬定機關：彰化縣政府

民國109年4月

NORTH

比例尺：1/1,000

圖幅索引

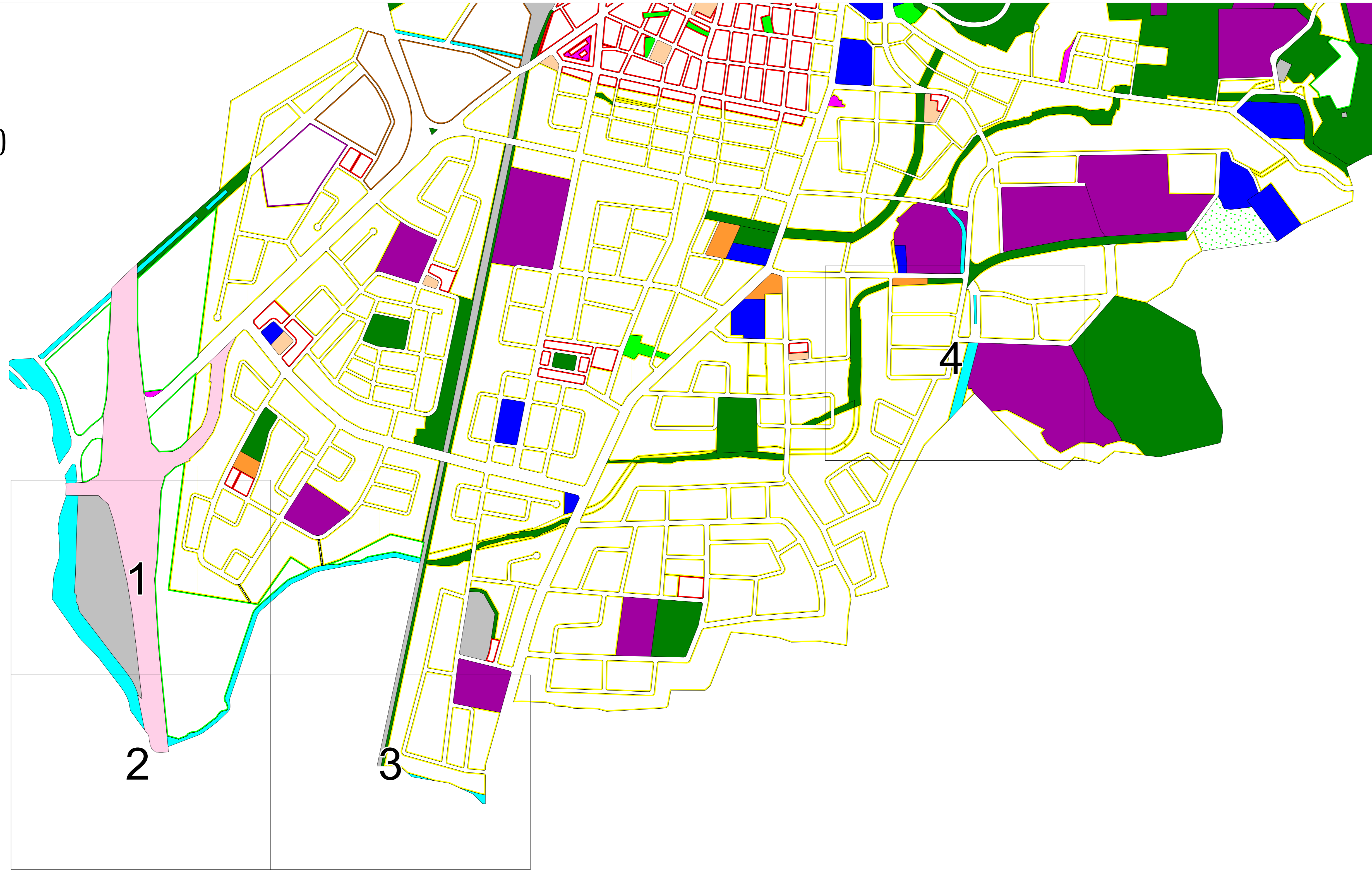
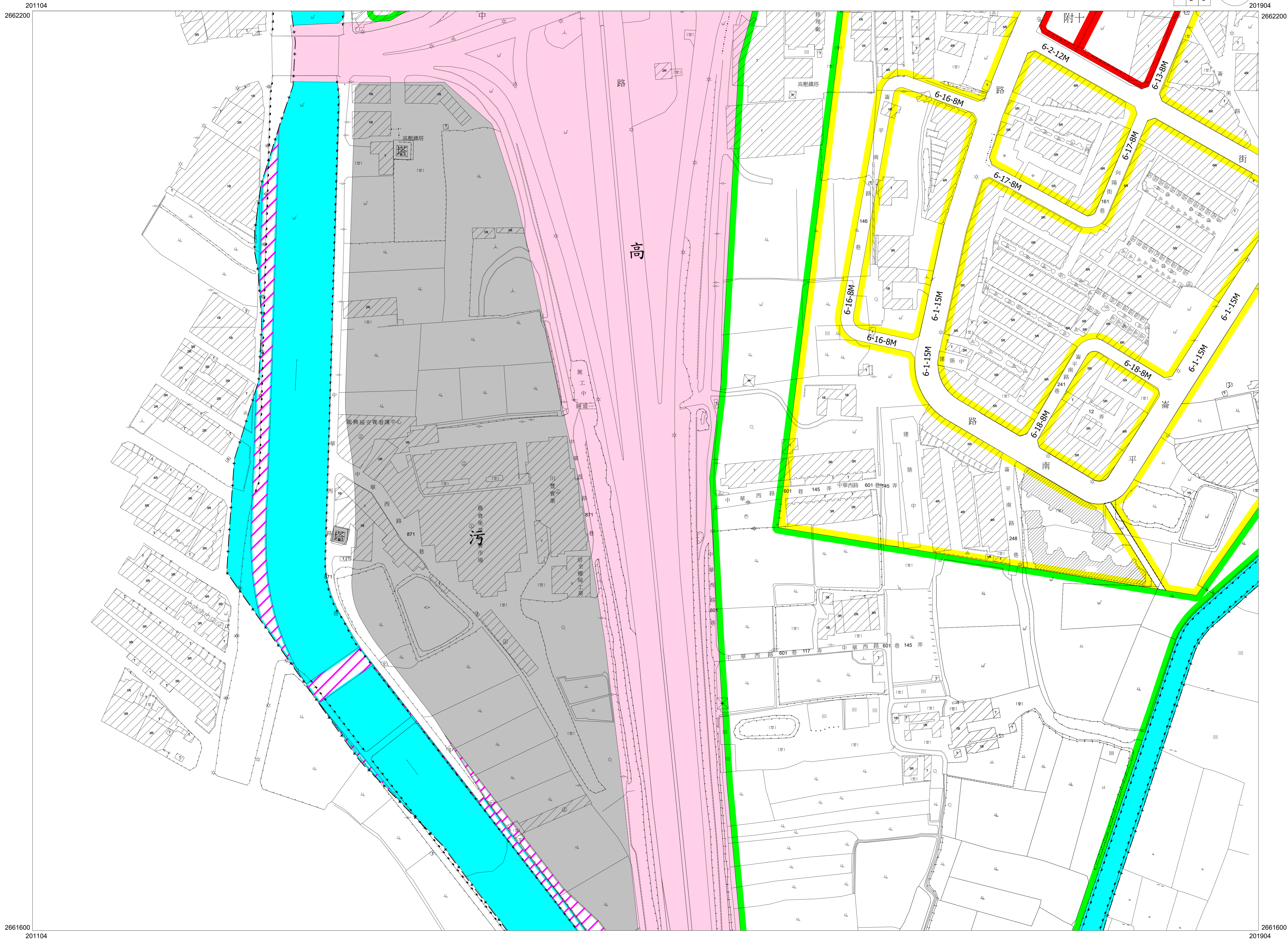
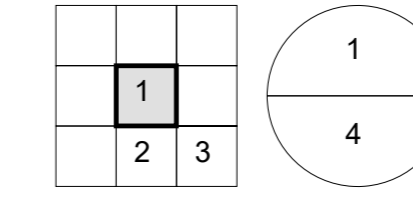


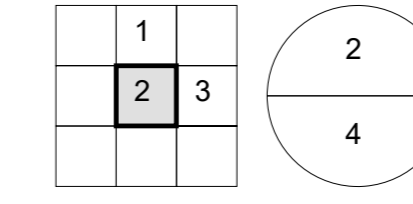
圖 例

- | | | | |
|--------|---------|--------------|-----------------------|
| 住宅區 | 綠園道用地 | 人行步道 | 變更住宅區為道路用地 |
| 農業區 | 體育場用地 | 高速公路用地 | 變更污水處理廠用地為道路用地 |
| 加油站專用區 | 綠地兼溝渠用地 | 污水處理廠用地 | 變更溝渠用地為溝渠用地兼供道路使用 |
| 溝渠用地 | 市場用地 | 鄰里公園兼兒童遊樂場用地 | 變更高速公路用地為高速公路用地兼供道路使用 |
| 綠地 | 學校用地 | 變更農業區為道路用地 | 計畫範圍 |
| | | 變更住宅區為綠地 | |

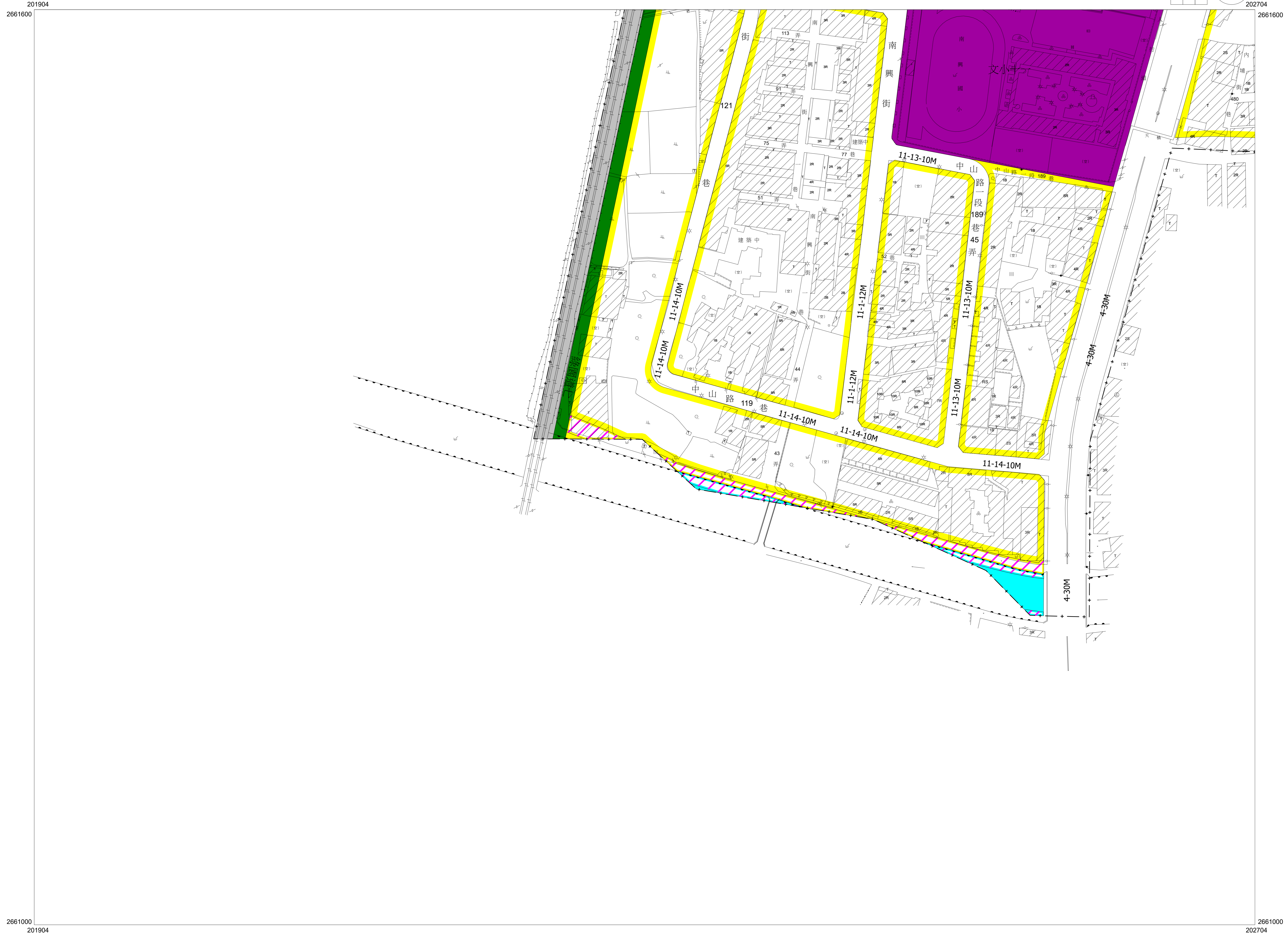
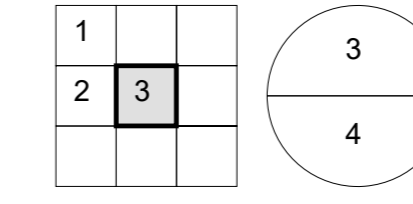
變更彰化市都市計畫(部分農業區、住宅區、污水處理場用地為道路用地、部分住宅區為綠地、部分溝渠用地為溝渠
用地兼供道路使用、部分高速公路用地為高速公路用地兼供道路使用)(配合彰化市大埔截水溝堤岸道路拓寬工程)圖



變更彰化市都市計畫(部分農業區、住宅區、污水處理場用地為道路用地、部分住宅區為綠地、部分溝渠用地為溝渠
用地兼供道路使用、部分高速公路用地為高速公路用地兼供道路使用)(配合彰化市大埔截水溝堤岸道路拓寬工程)圖



變更彰化市都市計畫(部分農業區、住宅區、污水處理場用地為道路用地、部分住宅區為綠地、部分溝渠用地為溝渠用地兼供道路使用、部分高速公路用地為高速公路用地兼供道路使用)(配合彰化市大埔截水溝堤岸道路拓寬工程)圖



變更彰化市都市計畫(部分農業區、住宅區、污水處理場用地為道路用地、部分住宅區為綠地、部分溝渠用地為溝渠
用地兼供道路使用、部分高速公路用地為高速公路用地兼供道路使用)(配合彰化市大埔截水溝堤岸道路拓寬工程)圖

