

變更高速公路彰化交流道附近特定區(部分農業區及乙種工業區為道路用地、部份河川區為河川區兼供道路使用、部分高速公路用地為高速公路用地兼供道路使用)(配合彰化市大埔截水溝堤岸道路拓寬工程)圖

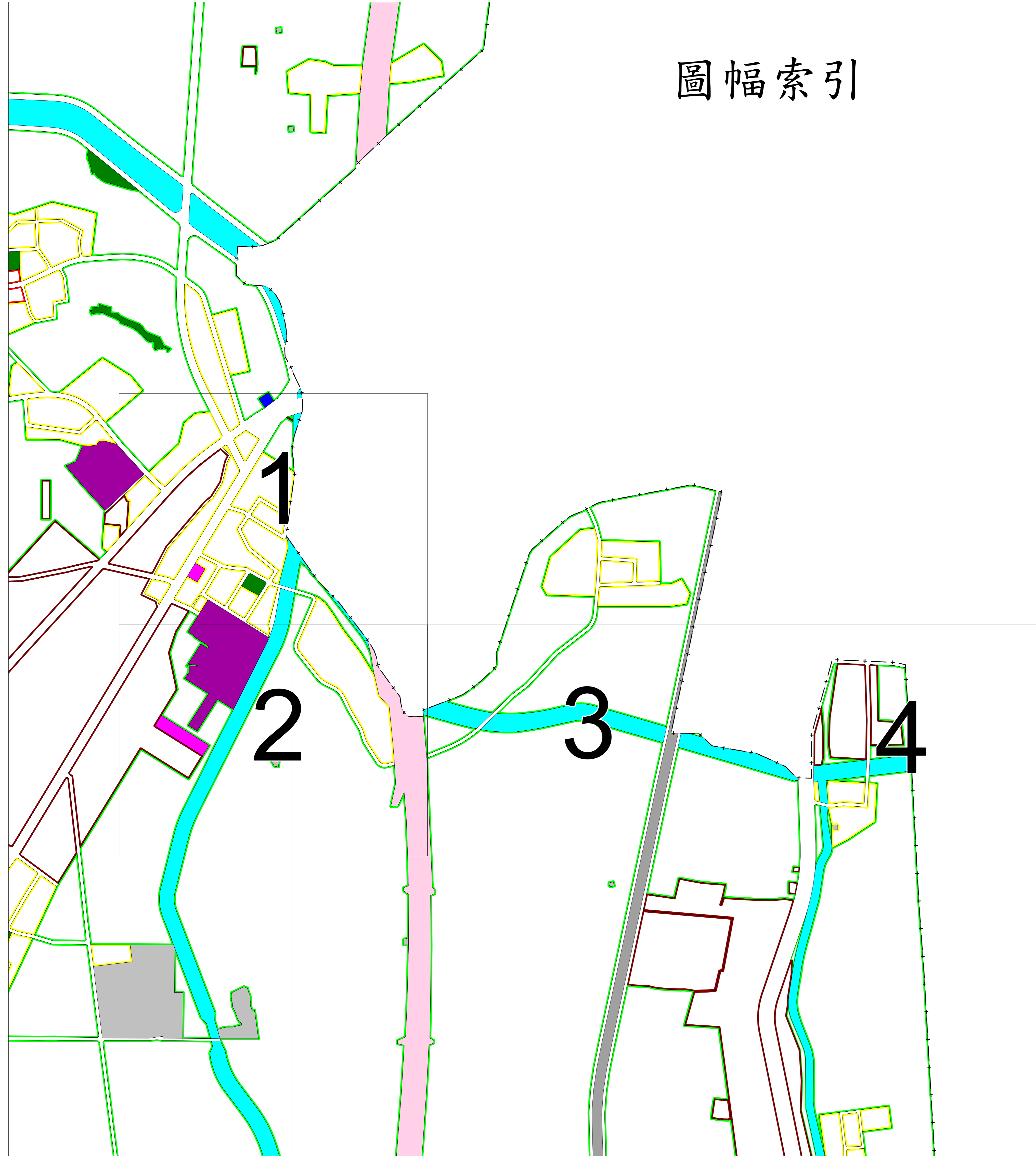
擬定機關：彰化縣政府

民國109年4月

圖幅索引

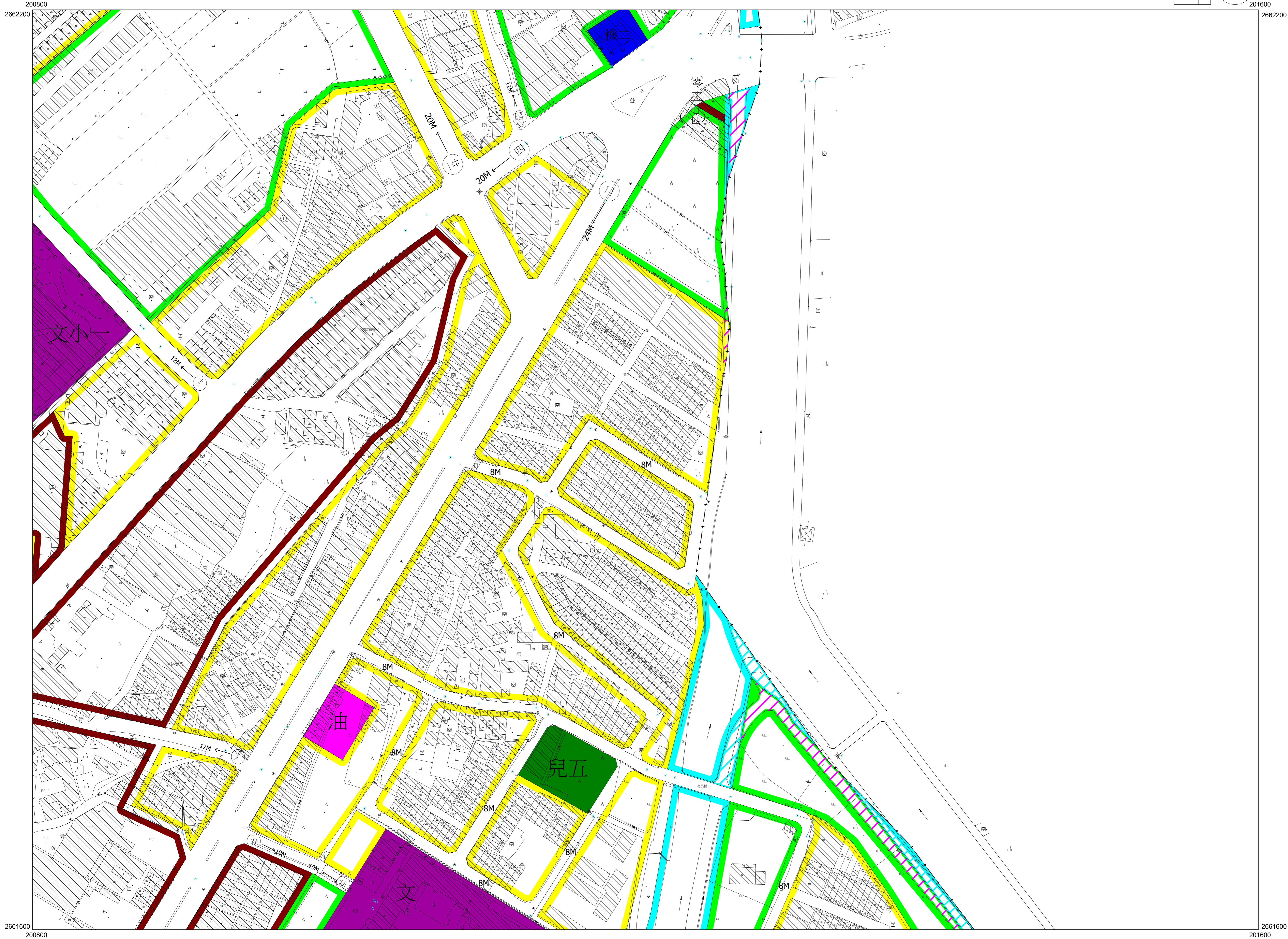
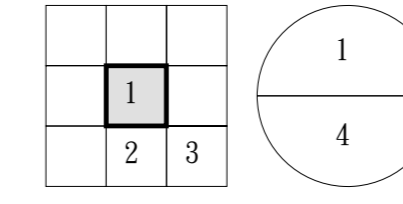
NORTH
比例尺：1/1,000

圖 例

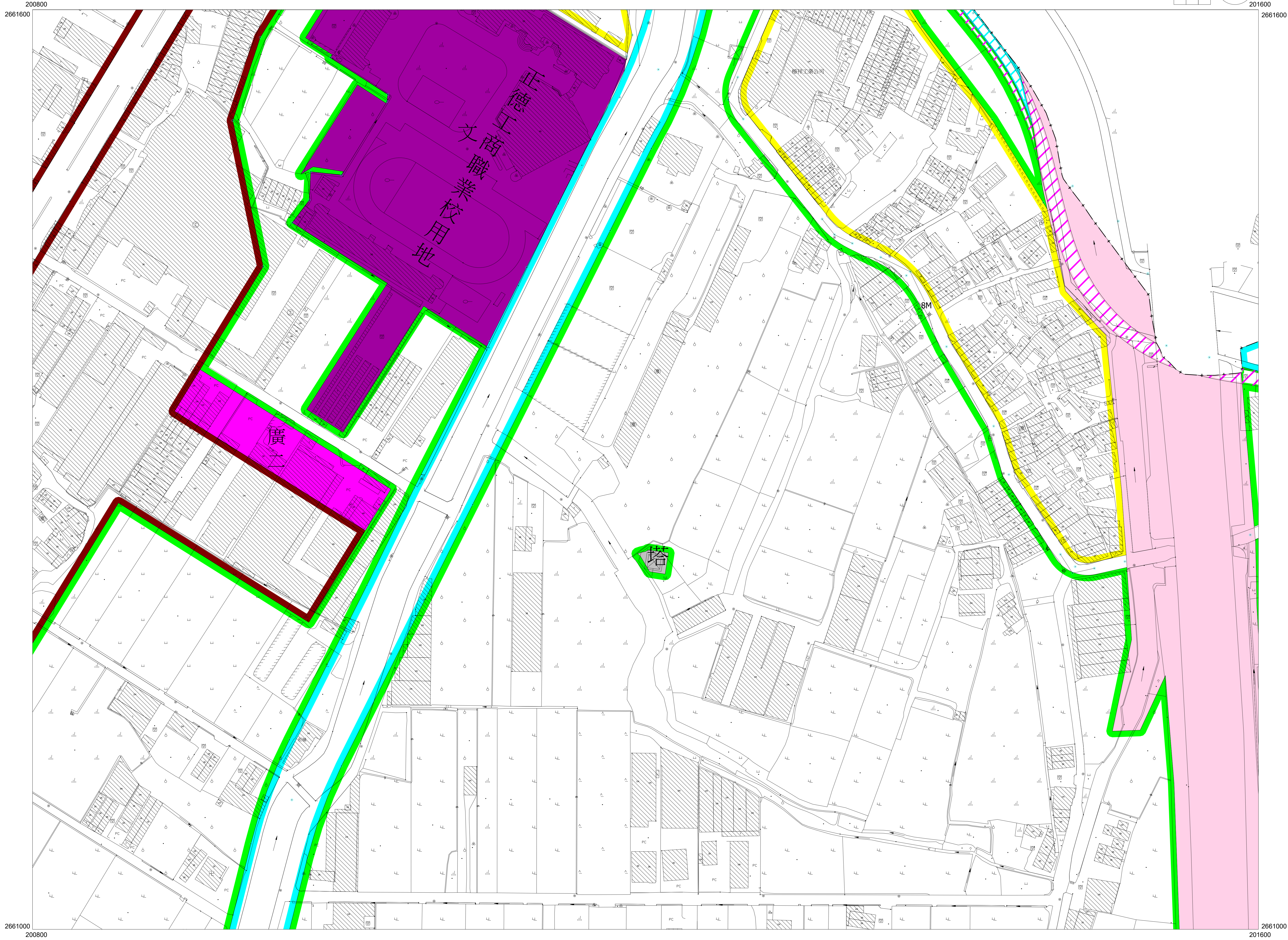
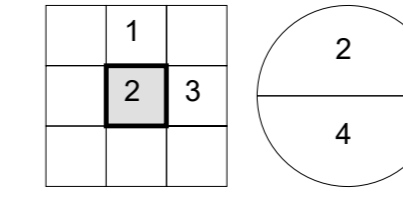


- 住宅區
- 農業區
- 河川區(排水使用)
- 乙種工業區
- 零星工業區
- 公園用地
- 兒童遊樂場用地
- 機關用地
- 加油站用地
- 學校用地
- 廣場用地
- 高速公路用地
- 鐵路用地
- 電路鐵塔用地
- 變更農業區為道路用地
- 變更河川區(排水使用)為河川區兼供道路使用
- 變更高速公路用地為高速公路用地兼供道路使用
- 變更乙種工業區為道路用地
- 變更住宅區為道路用地
- 計畫範圍

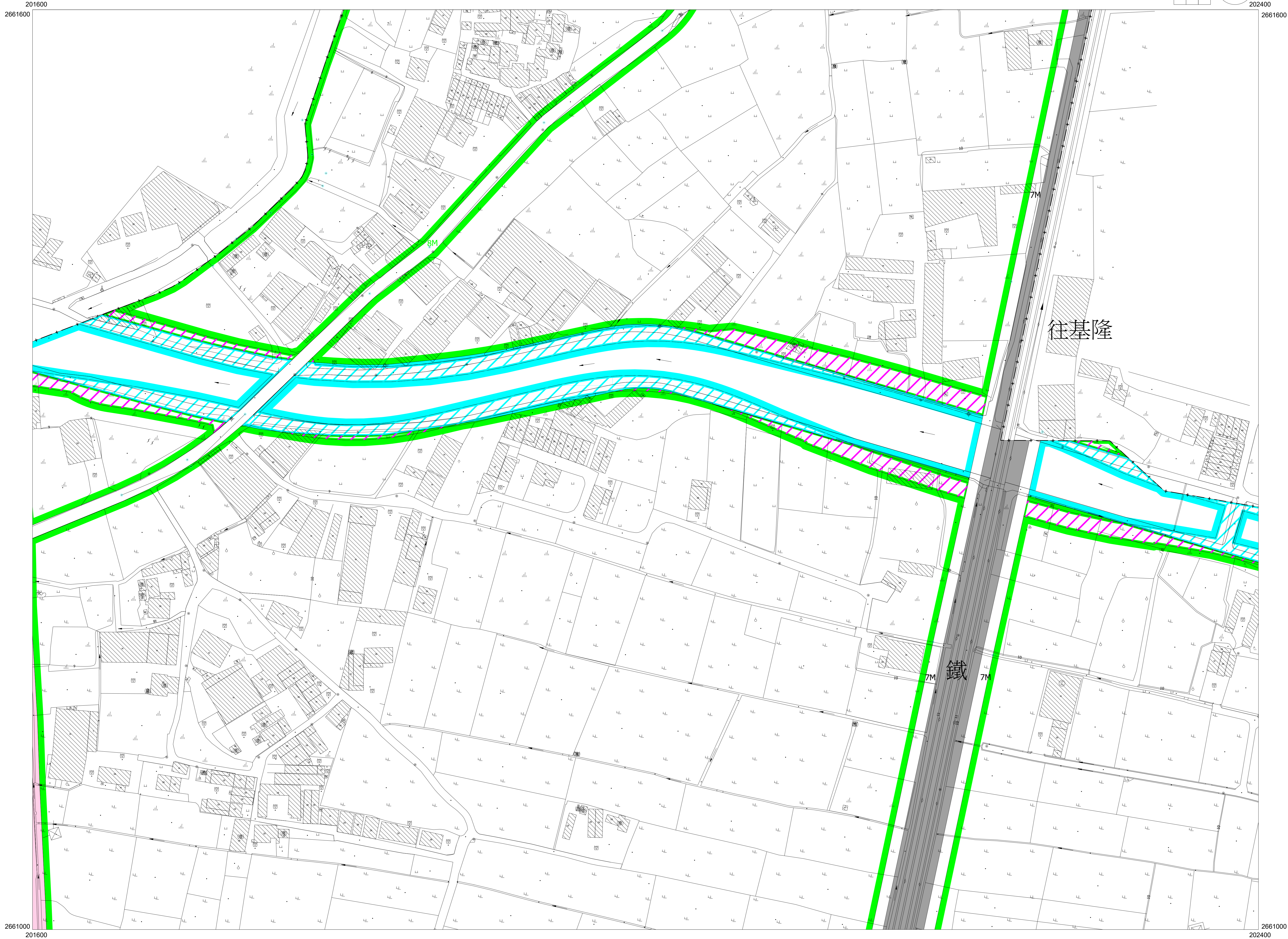
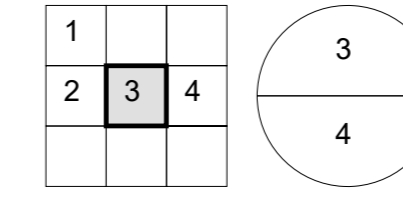
變更高速公路彰化交流道附近特定區(部分農業區及乙種工業區為道路用地、部份河川區為河川區兼供道路使用、部分高速公路用地為高速公路用地兼供道路使用)(配合彰化市大埔截水溝堤岸道路拓寬工程)



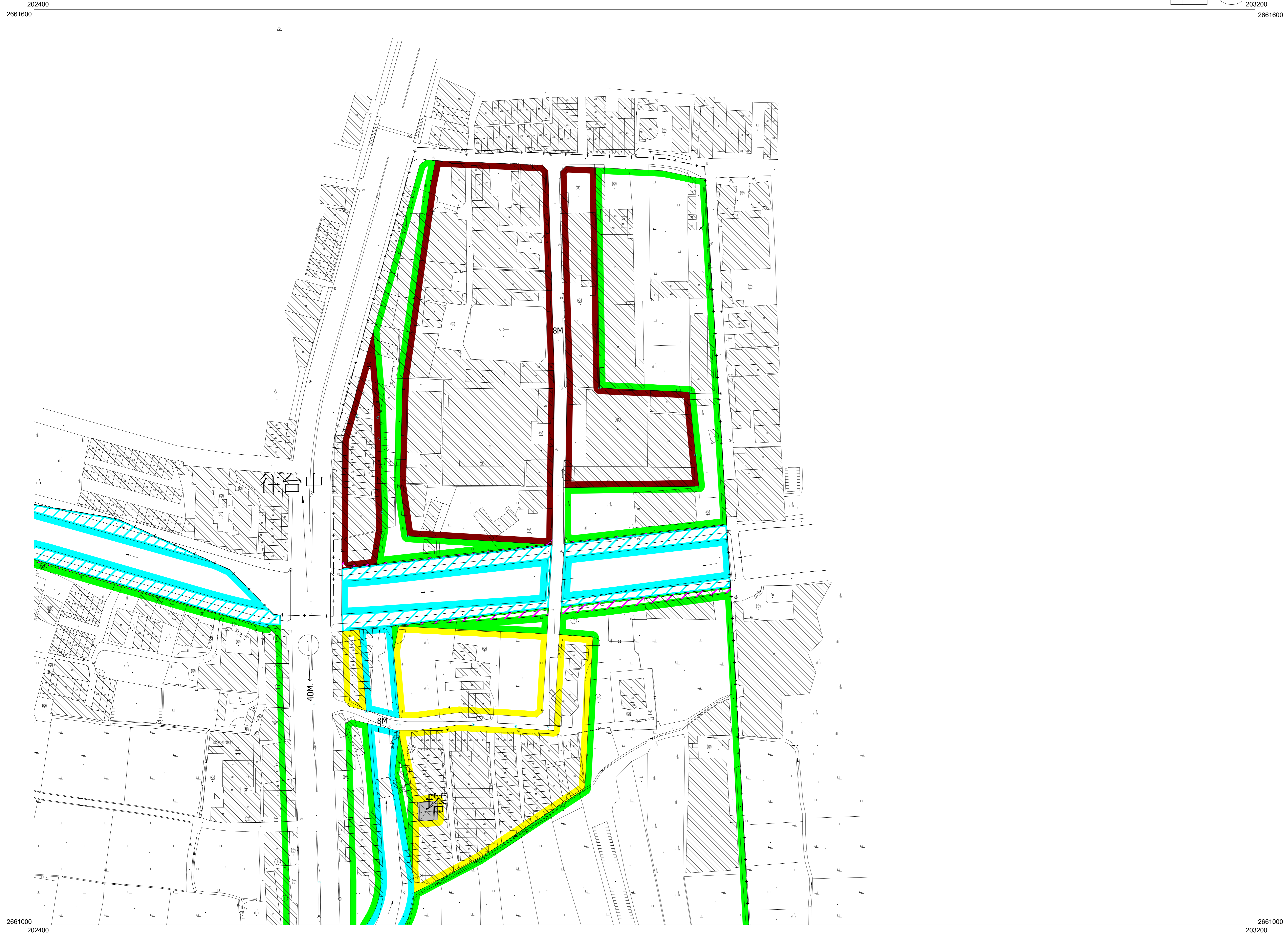
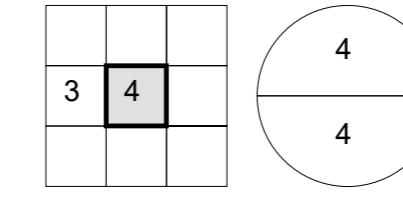
變更高速公路彰化交流道附近特定區(部分農業區及乙種工業區為道路用地、部份河川區為河川區兼供道路使用、部分高速公路用地為高速公路用地兼供道路使用)(配合彰化市大埔截水溝堤岸道路拓寬工程)



變更高速公路彰化交流道附近特定區(部分農業區及乙種工業區為道路用地、部份河川區為河川區兼供道路使用、部分高速公路用地為高速公路用地兼供道路使用)(配合彰化市大埔截水溝堤岸道路拓寬工程)



變更高速公路彰化交流道附近特定區(部分農業區及乙種工業區為道路用地、部份河川區為河川區兼供道路使用、部分高速公路用地為高速公路用地兼供道路使用)(配合彰化市大埔截水溝堤岸道路拓寬工程)



2661000 202400 203200 2661600