




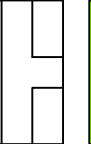
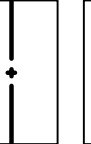


# 變更彰化市主要計畫(醫院用地為機關及社會福利設施用地)案計畫圖

北

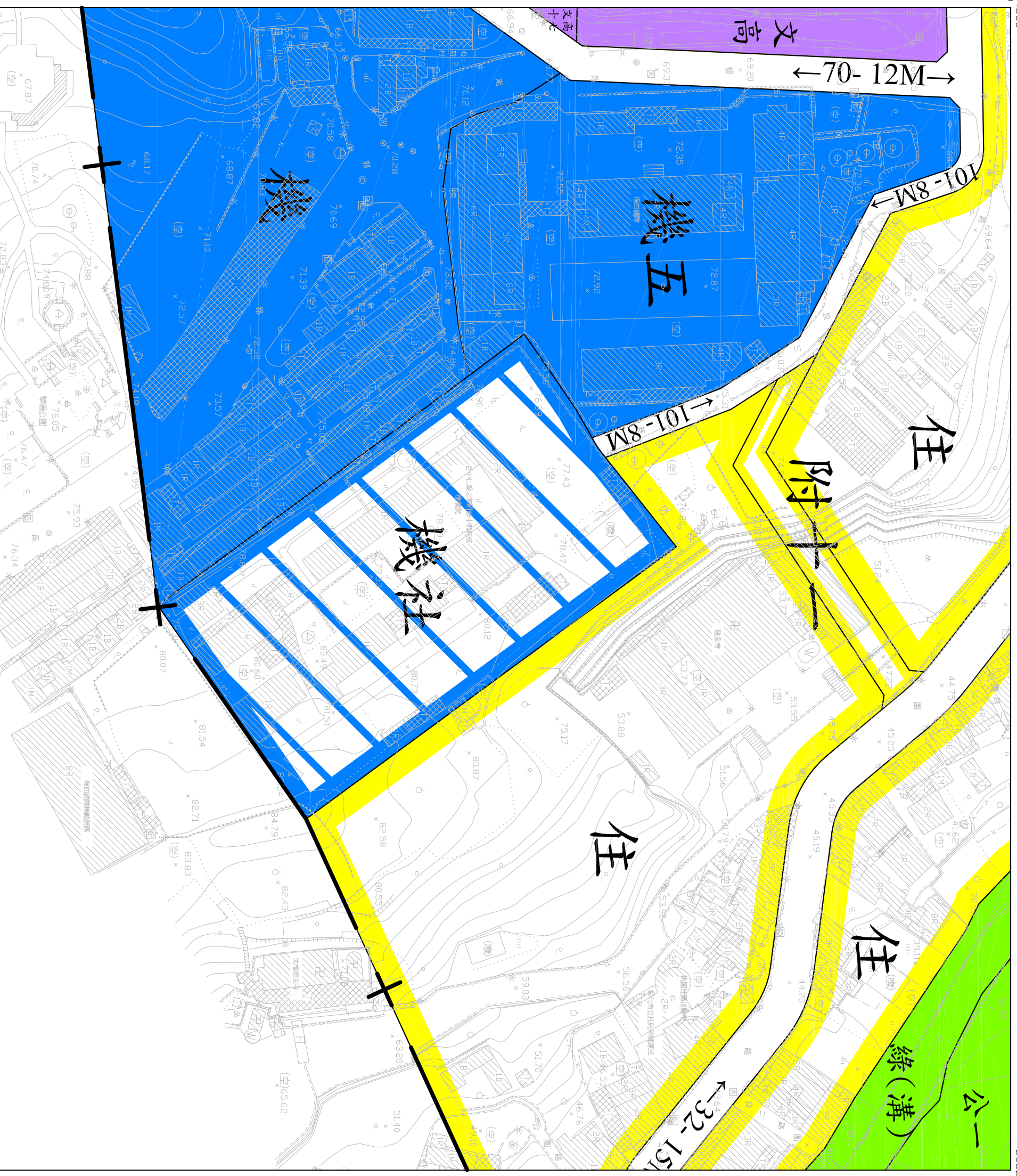


比例尺：一千分之一

- 圖例**
-  住宅區
  -  學校用地
  -  機關用地
  -  公園用地
  -  綠地(兼作溝渠使用)
  -  道路用地
  -  都市計畫範圍線

## 變更圖例

-  變更醫院用地為機關及社會福利設施用地



2662880  
204800

204800  
2663230

205200  
2662880

205200  
2663230

註：本計畫未指明變更部分以原計畫為準。