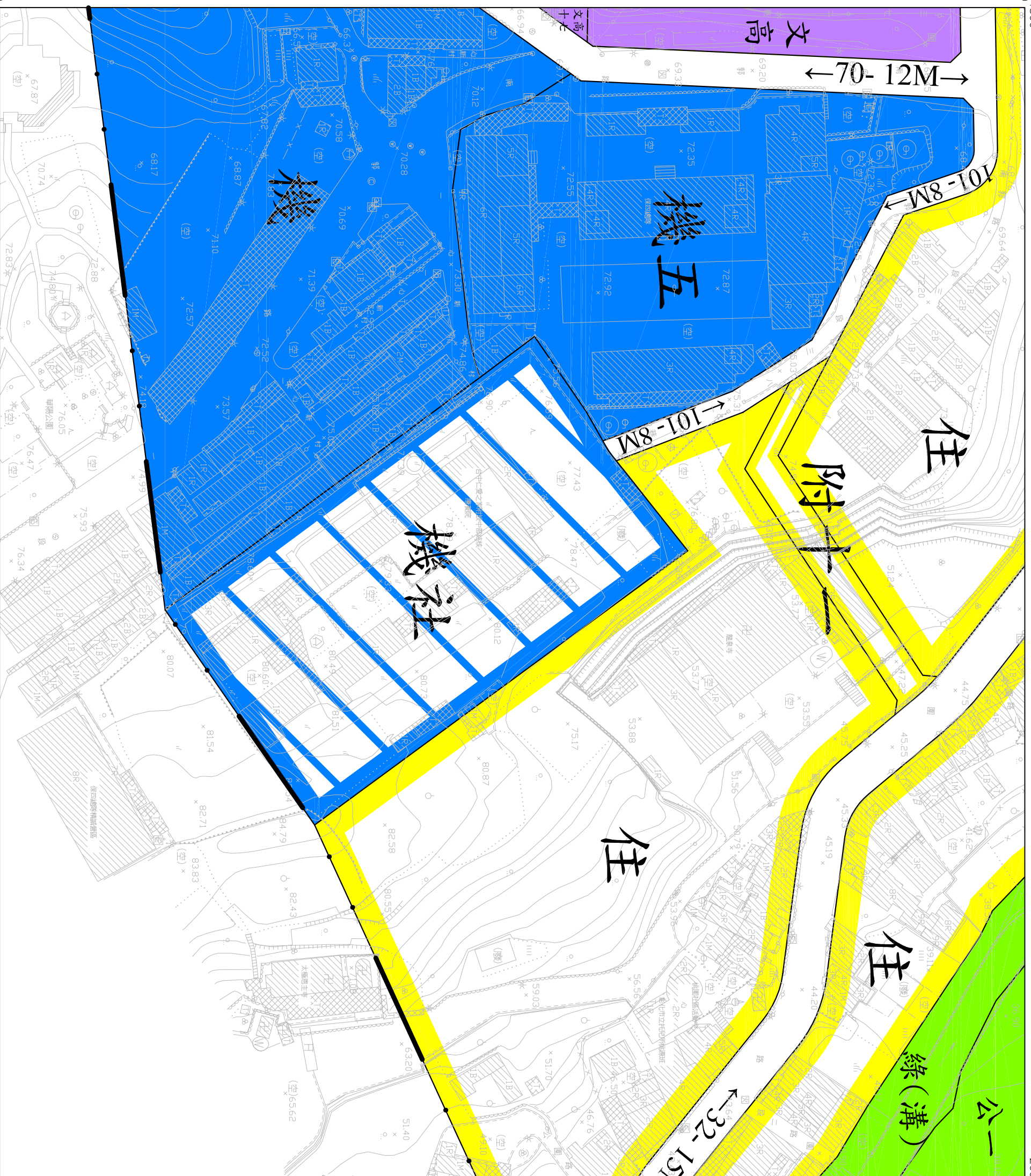





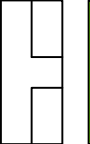
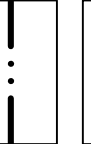


# 彰化市細部計畫(醫院用地為機關及社會福利設施用地)案計畫圖



比例尺：一千分之一

## 圖例

-  住宅區
-  學校用地
-  機關用地
-  公園用地
-  綠地(兼作溝渠使用)
-  道路用地
-  都市計畫範圍線

## 變更圖例

-  變更醫院用地為機關及社會福利設施用地

註：本計畫未指明變更部分以原計畫為準。