

變更高速公路彰化交流道附近特定區計畫(配合彰化市大埔截水溝堤岸道路拓寬工程)圖

擬定機關：彰化縣政府

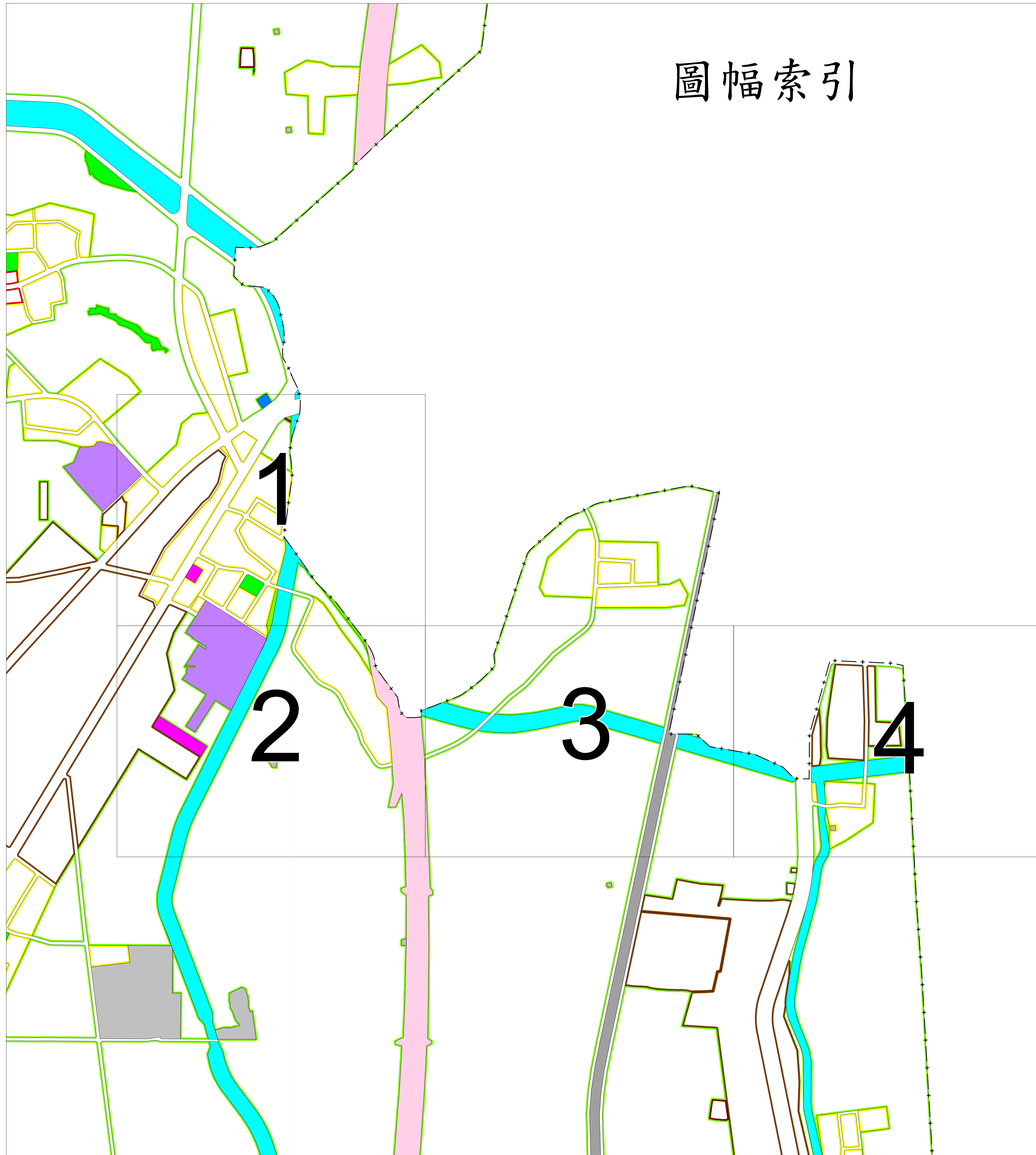
民國111年5月

圖幅索引



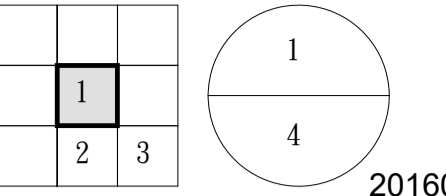
比例尺：1/1,000

圖 例



-  住宅區
-  農業區
-  河川區(排水使用)
-  乙種工業區
-  零星工業區
-  公園用地
-  兒童遊樂場用地
-  機關用地
-  加油站用地
-  學校用地
-  廣場用地
-  高速公路用地
-  鐵路用地
-  電路鐵塔用地
-  變更農業區為道路用地
-  變更河川區(排水使用)為道路用地
兼供河川使用
-  變更高速公路用地為高速公路用地
兼供道路使用
-  變更乙種工業區為道路用地
-  變更住宅區為道路用地
-  計畫範圍

變更高速公路彰化交流道附近特定區計畫(配合彰化市大埔截水溝堤岸道路拓寬工程)圖



200800
2662200

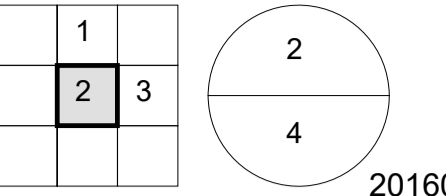
201600
2662200



200800
2661600

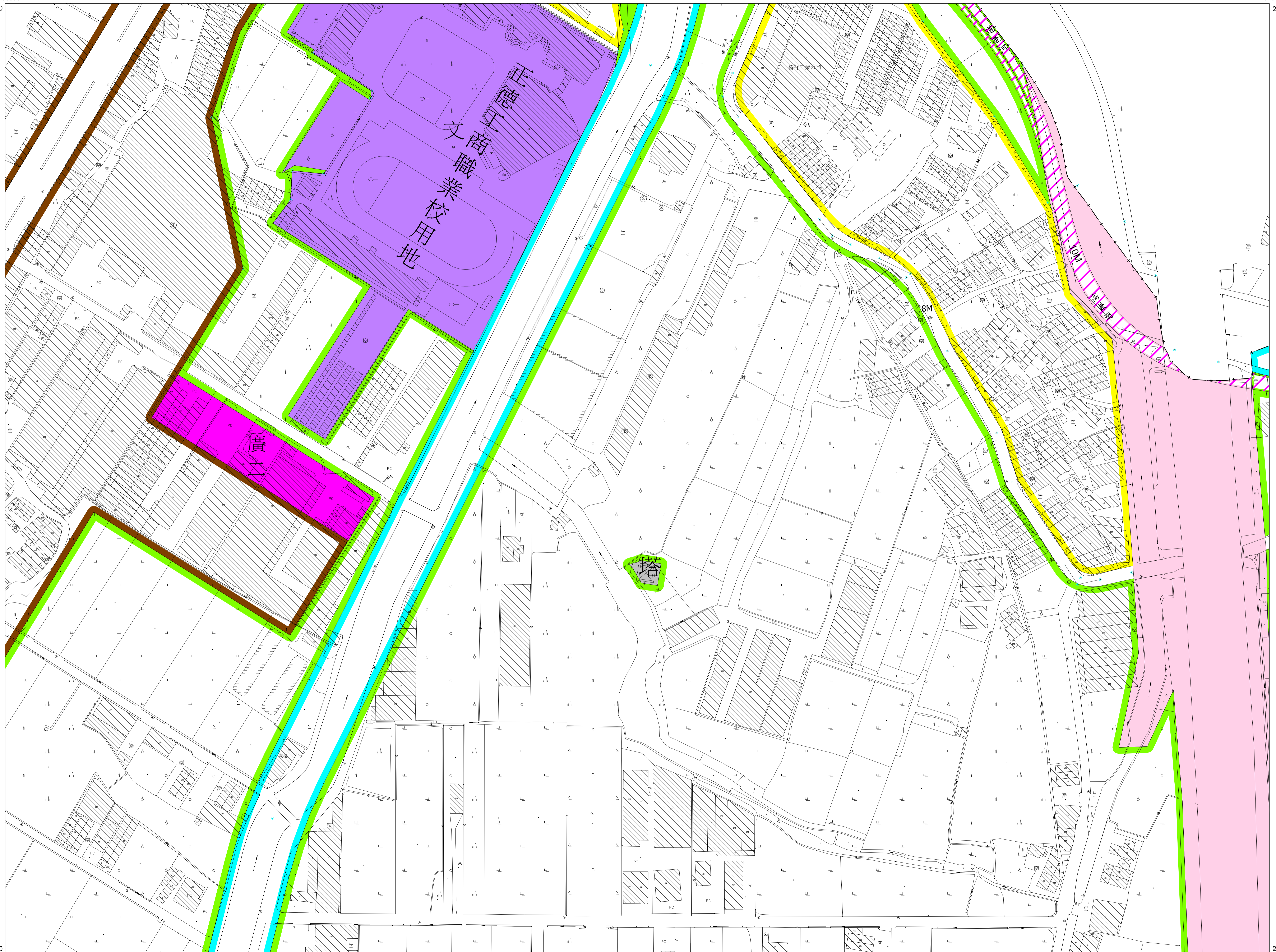
201600
2661600

變更高速公路彰化交流道附近特定區計畫(配合彰化市大埔截水溝堤岸道路拓寬工程)圖



200800
2661600

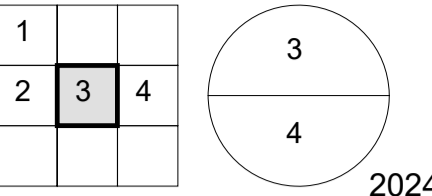
201600
2661600



2661000
200800

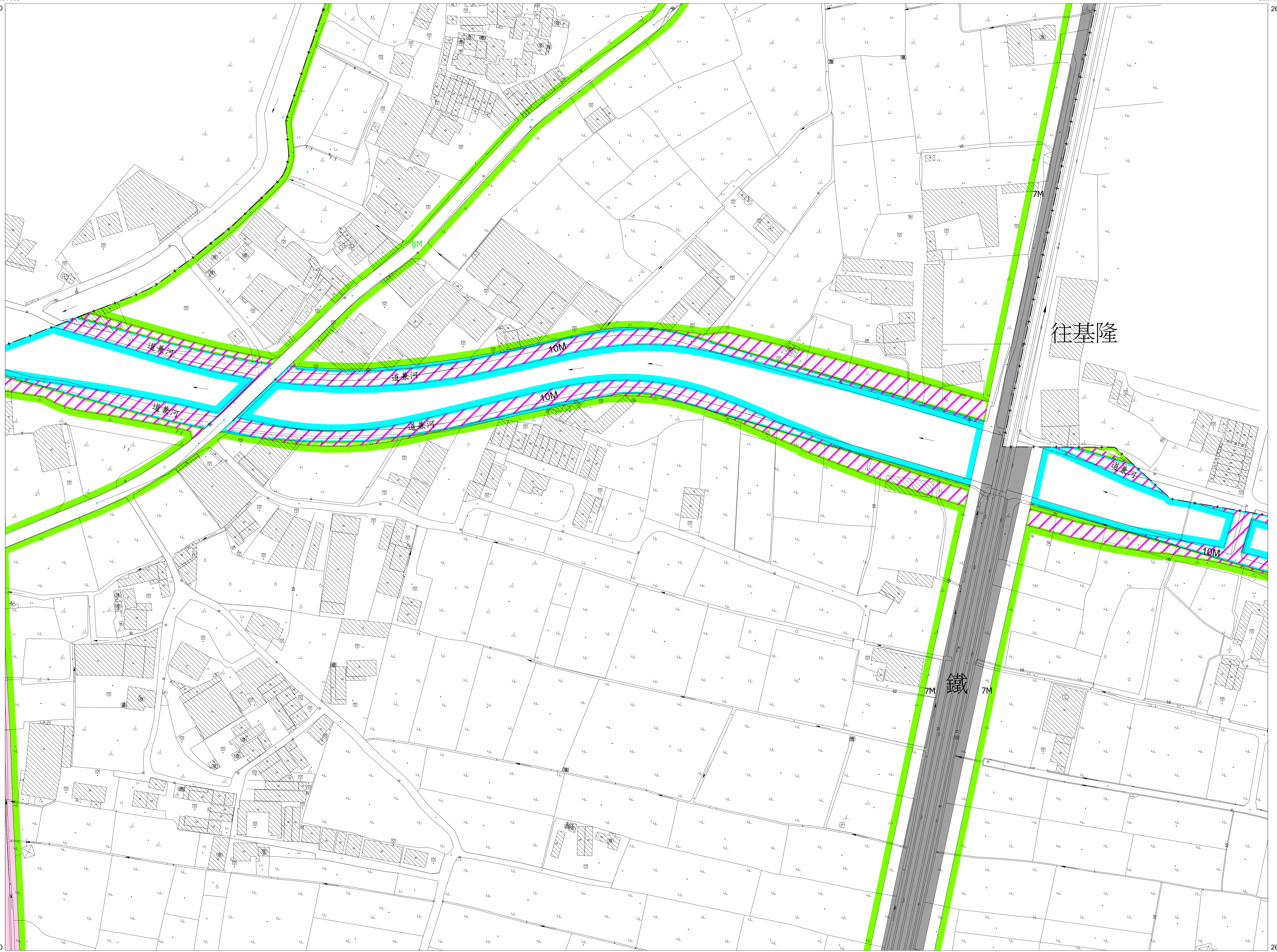
2661000
201600

變更高速公路彰化交流道附近特定區計畫(配合彰化市大埔截水溝堤岸道路拓寬工程)圖



201600
2661600

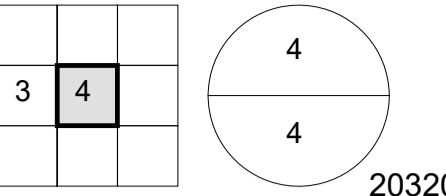
202400
2661600



2661000
201600

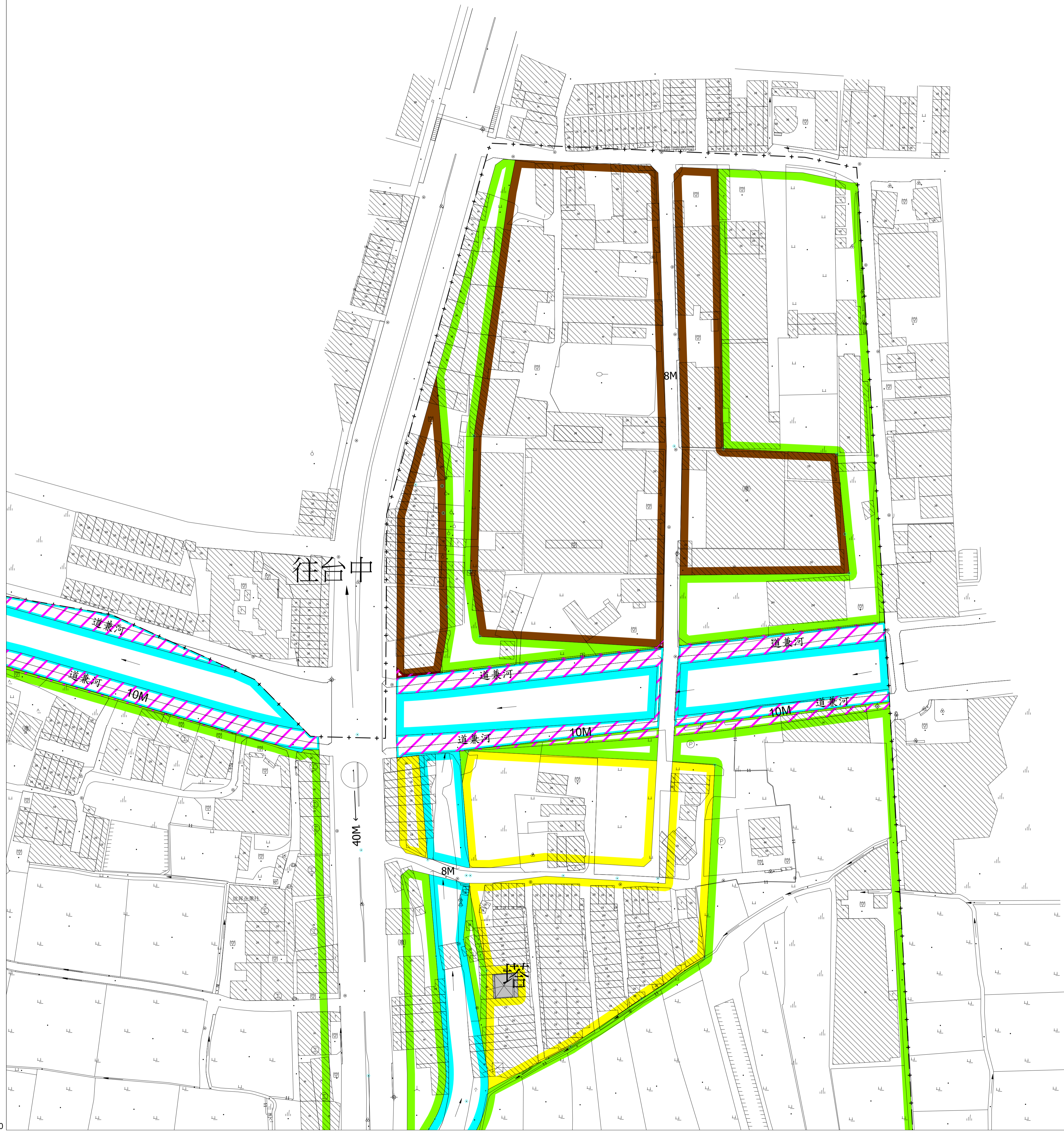
2661000
202400

變更高速公路彰化交流道附近特定區計畫(配合彰化市大埔截水溝堤岸道路拓寬工程)圖



202400
2661600

203200
2661600



2661000
202400

2661000
203200