

變更彰化市主要計畫  
(配合彰化市大埔截水溝堤岸道路拓寬工程)圖

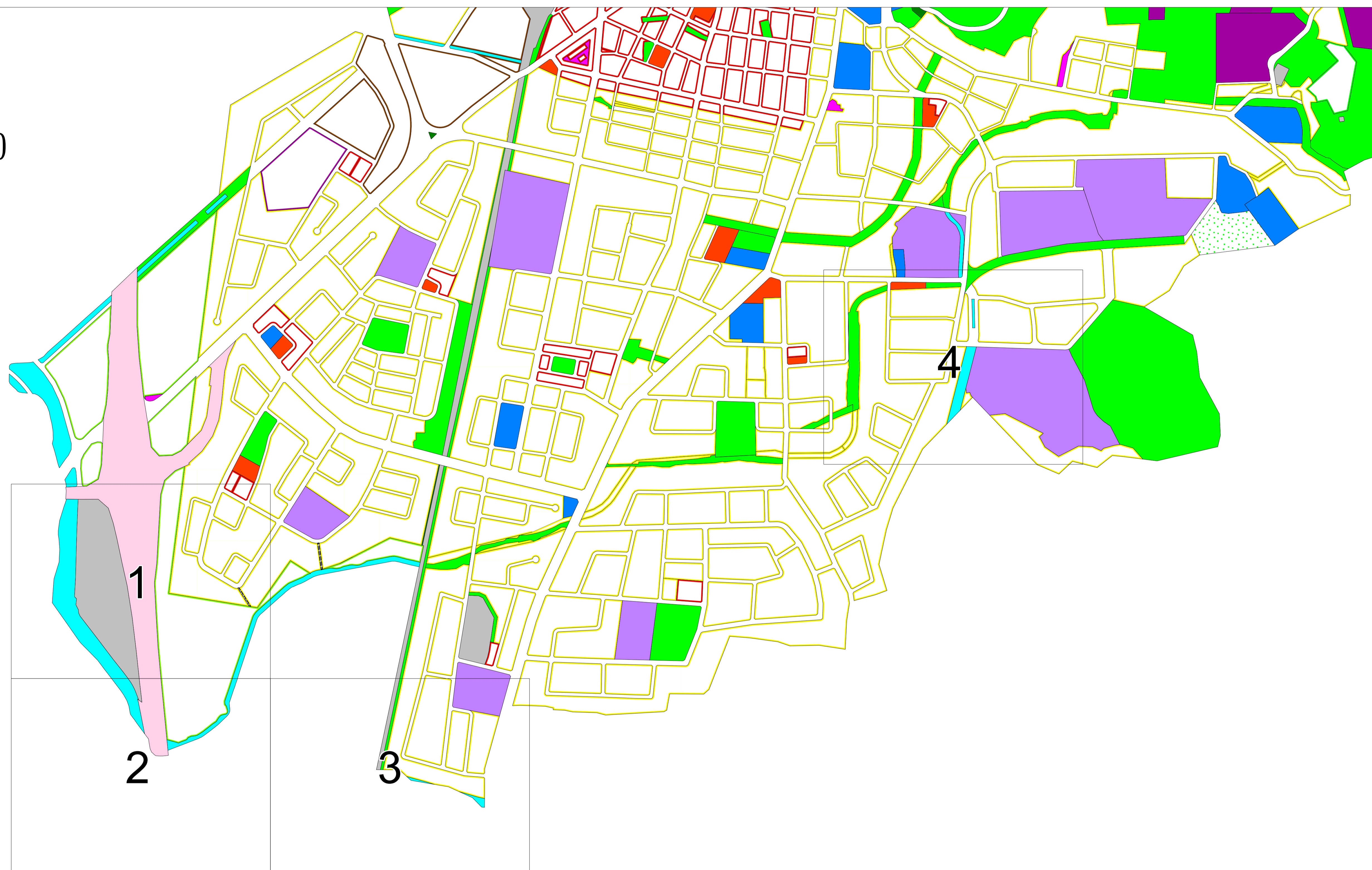
擬定機關：彰化縣政府

民國111年5月

NORTH

比例尺：1/1,000

# 圖幅索引



## 圖 例

- 住宅區
- 農業區
- 加油站專用區
- 溝渠用地
- 綠地

- 綠園 綠園道用地
- 體 體育場用地
- 綠兼溝 綠地兼溝渠用地
- 市 市場用地
- 文 學校用地

- 人行步道
- 高 高速公路用地
- 污 污水處理廠用地
- 鄰公兒 鄰里公園兼兒童遊樂場用地
- 變更農業區為道路用地
- 變更住宅區為綠地

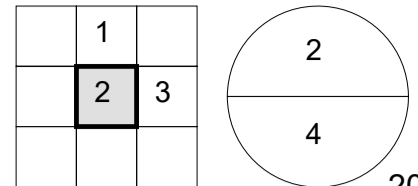
- 變更住宅區為道路用地
- 變更污水處理廠用地為道路用地
- 變更溝渠用地為道路用地兼供溝渠使用
- 變更高速公路用地為高速公路用地兼供道路使用
- 計畫範圍





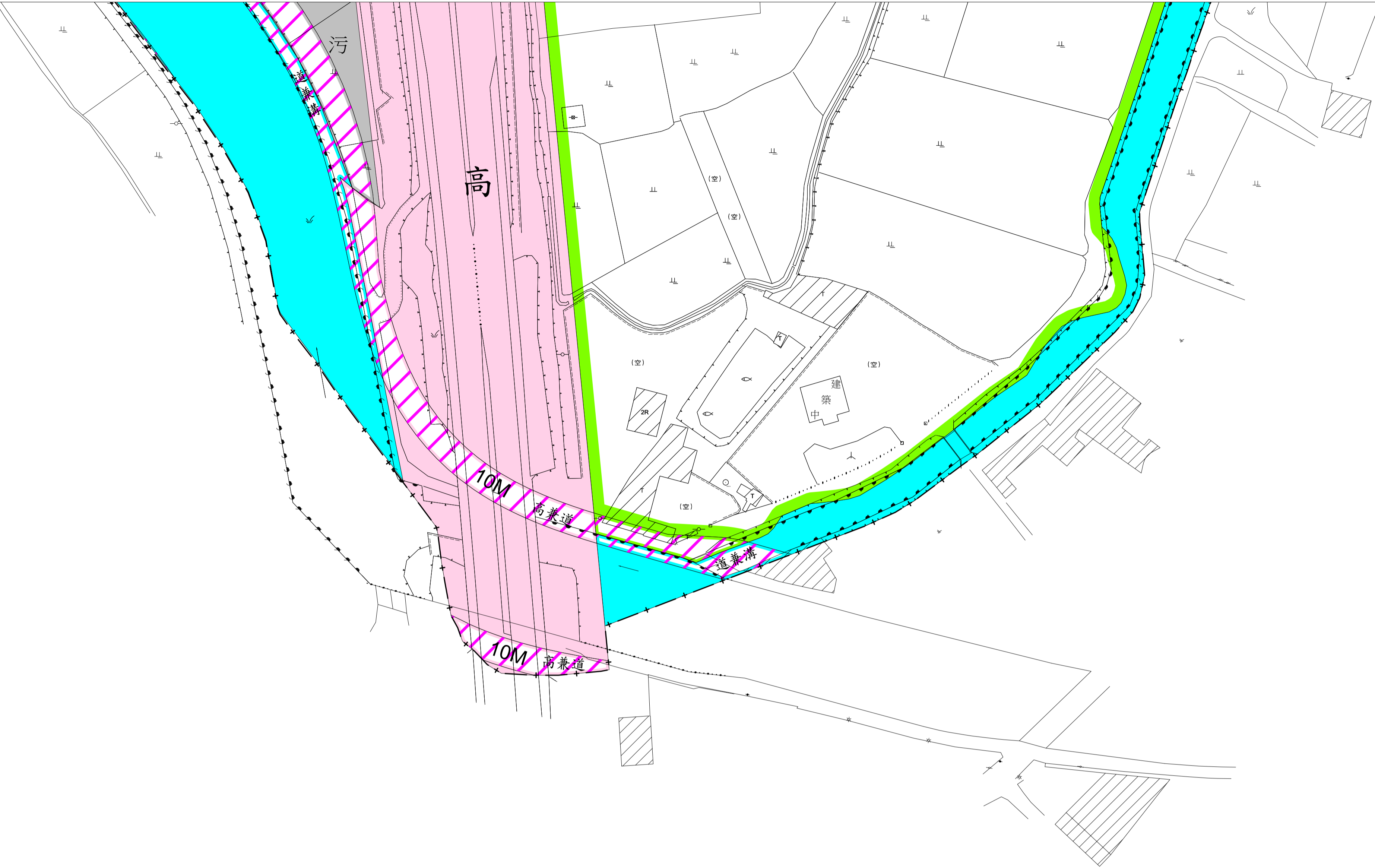


# 變更彰化市主要計畫(配合彰化市大埔截水溝堤岸道路拓寬工程)圖



201104  
2661600

201904  
2661600

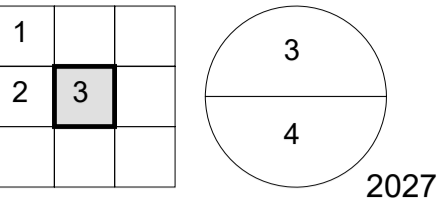


2661000  
201104

2661000  
201904

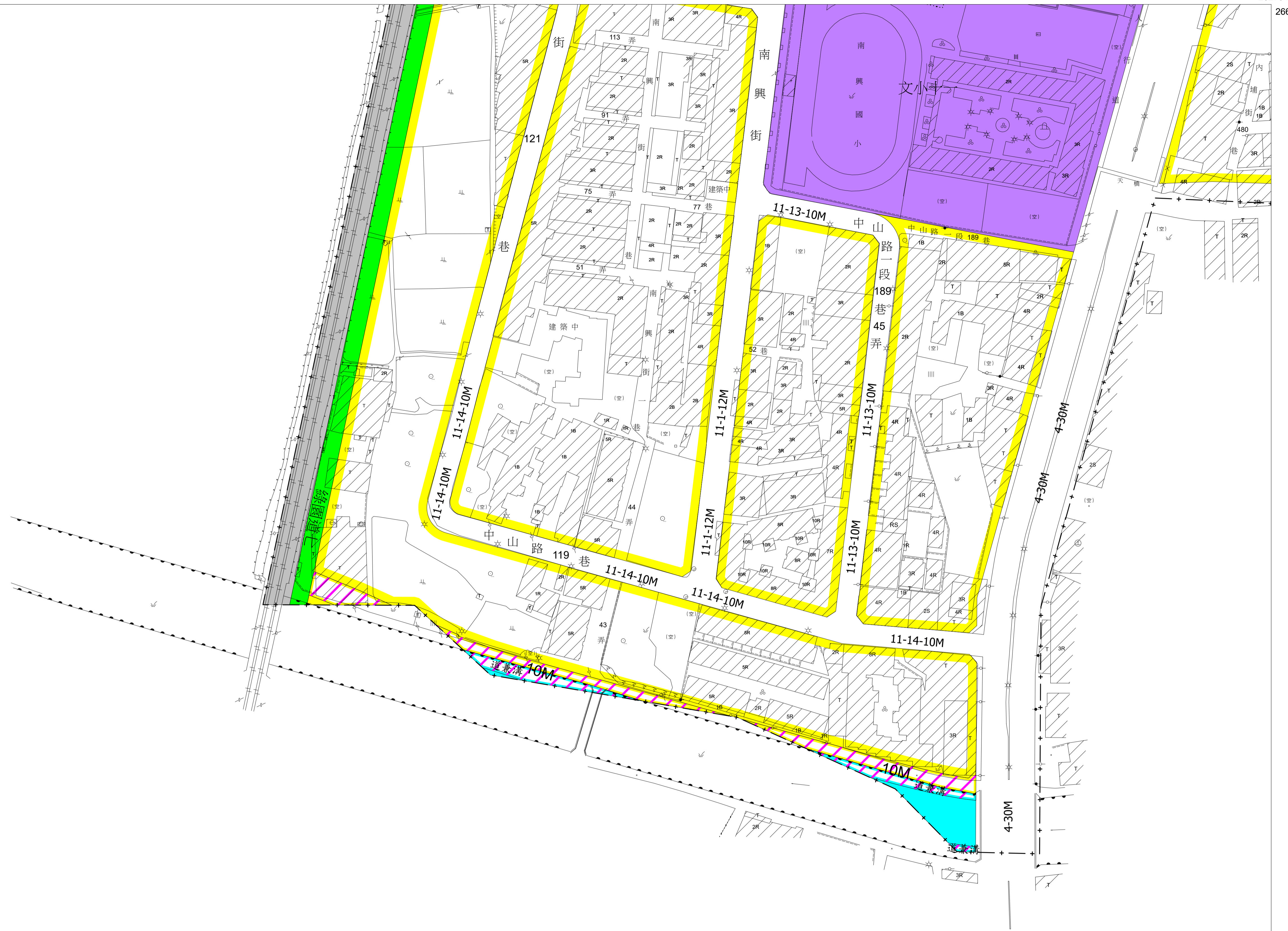


# 變更彰化市主要計畫(配合彰化市大埔截水溝堤岸道路拓寬工程)圖



201904  
2661600

202704  
2661600

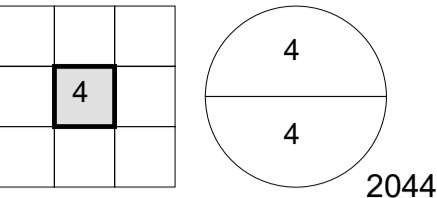


2661000  
201904

2661000  
202704

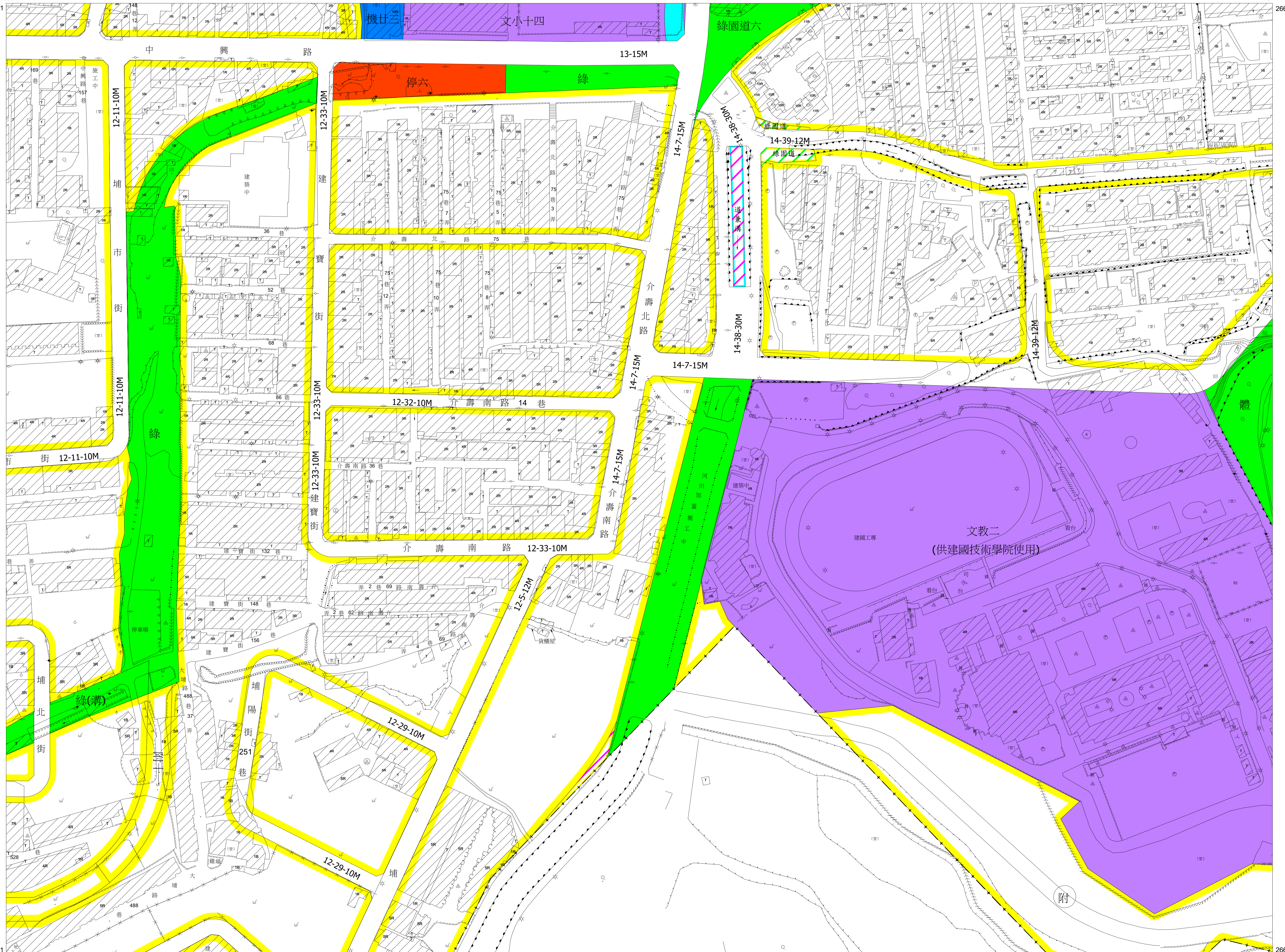


# 變更彰化市主要計畫(配合彰化市大埔截水溝堤岸道路拓寬工程)圖



203612  
2662861

204412  
2662861



203612  
2662261

204412  
2662261