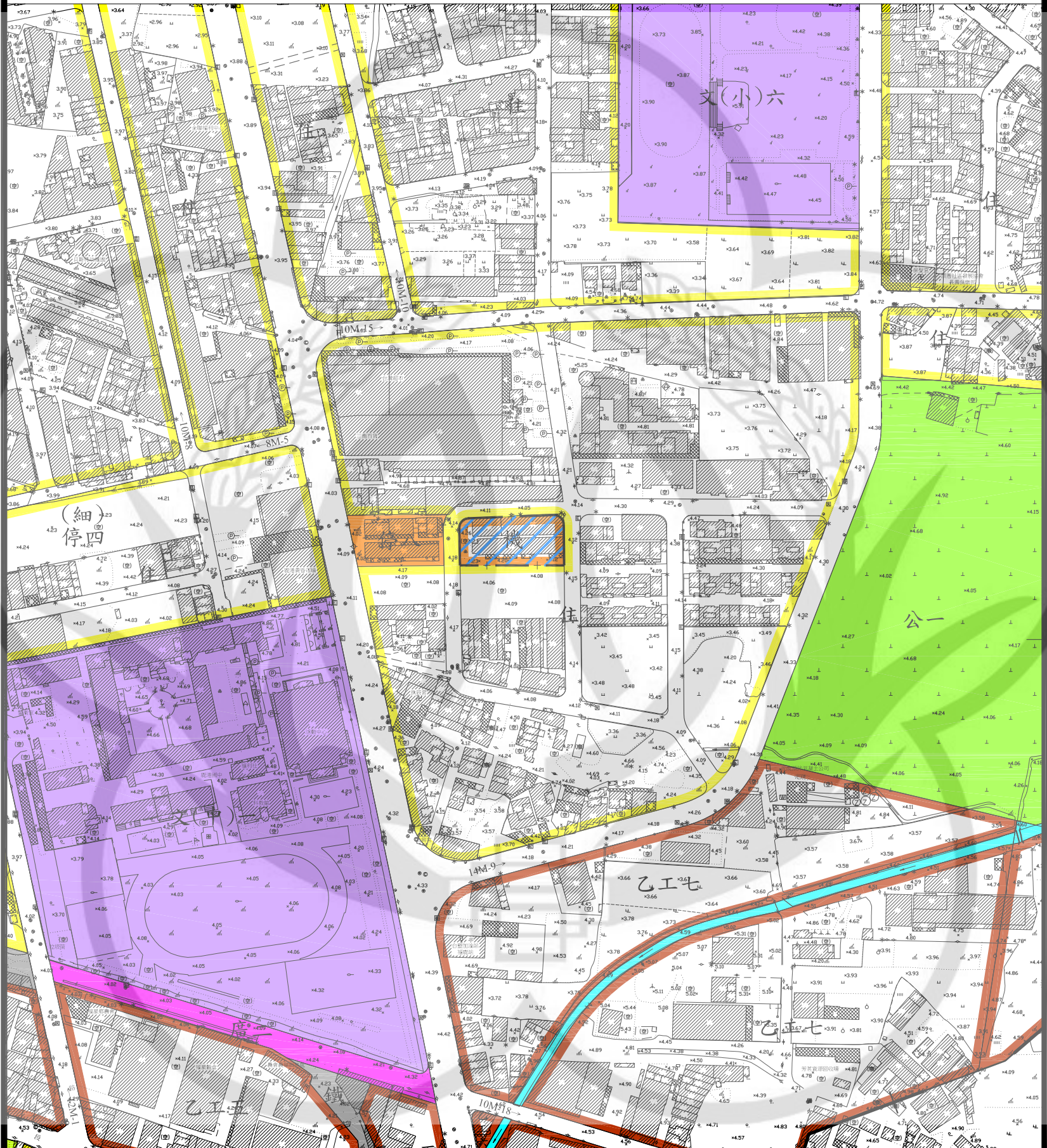


# 變更鹿港福興主要計畫(停車場用地(停九)為機關用地)(配合彰化縣政府興建綜合服務行政大樓工程)圖




## 圖例


- |    |       |   |       |             |              |
|----|-------|---|-------|-------------|--------------|
| 住  | 住宅區   | 文 | 學校用地  | 鐵           | 鐵路用地         |
| 商  | 商業區   | 停 | 停車場用地 | 機           | 變更停車場用地為機關用地 |
| 乙工 | 乙種工業區 | 廣 | 廣場用地  | 水溝          | 水溝用地         |
| 存  | 保存區   | 公 | 公園用地  | 道路          | 道路用地         |
|    |       |   |       | 計畫範圍        |              |
|    |       |   |       | 鹿港福興都市計畫範圍線 |              |

## 變更圖例

- 機 變更停車場用地為機關用地
- 計畫範圍
- 備註：  
 1. 本計畫未指明變更部分，均應以原計畫為準。  
 2. 變更範圍應以核定計畫圖實地測量分割面積為準。



S : 1/3000



需用申請單位主管	
需用申請單位承辦	

業務單位主管	
業務承辦人員	