







變更高速公路彰化交流道附近特定區計畫(部分農業區為乙種工業區)(配合士中工業股份有限公司擴廠)圖



比例尺:1:1000

圖例

-  乙種工業區
-  農業區
-  住宅區
-  變更農業區為乙種工業區(附帶條件)

圖示	地物名稱	圖示	地物名稱
	籬線		空地
	硬路面		荒地
	明溝		水田
	樹石排水溝		A.C.路面
	暗溝		門
	田埂		街道名牌
	磚石牆		電器設備
	PC牆土牆		交通標誌
	牆石坡坎		路燈
	自然坡斜坡		電力桿
	地類界		電話桿
	河川流向		

◎變更農業區為乙種工業區附帶條件：
 變更部分應另行擬定細部計畫，配置變更面積之30.10%之公共設施；且於公共設施興闢完成及用地分割移轉贈與地方政府後，其餘變更後之乙種工業區土地始得申請核發建築執照。

註：其他未涉及變更部份，以現行計畫為準。

中華民國111年6月

