

變更高速公路彰化交流道附近特定區計畫(配合彰化市大埔截水溝堤岸道路拓寬工程)圖

擬定機關：彰化縣政府

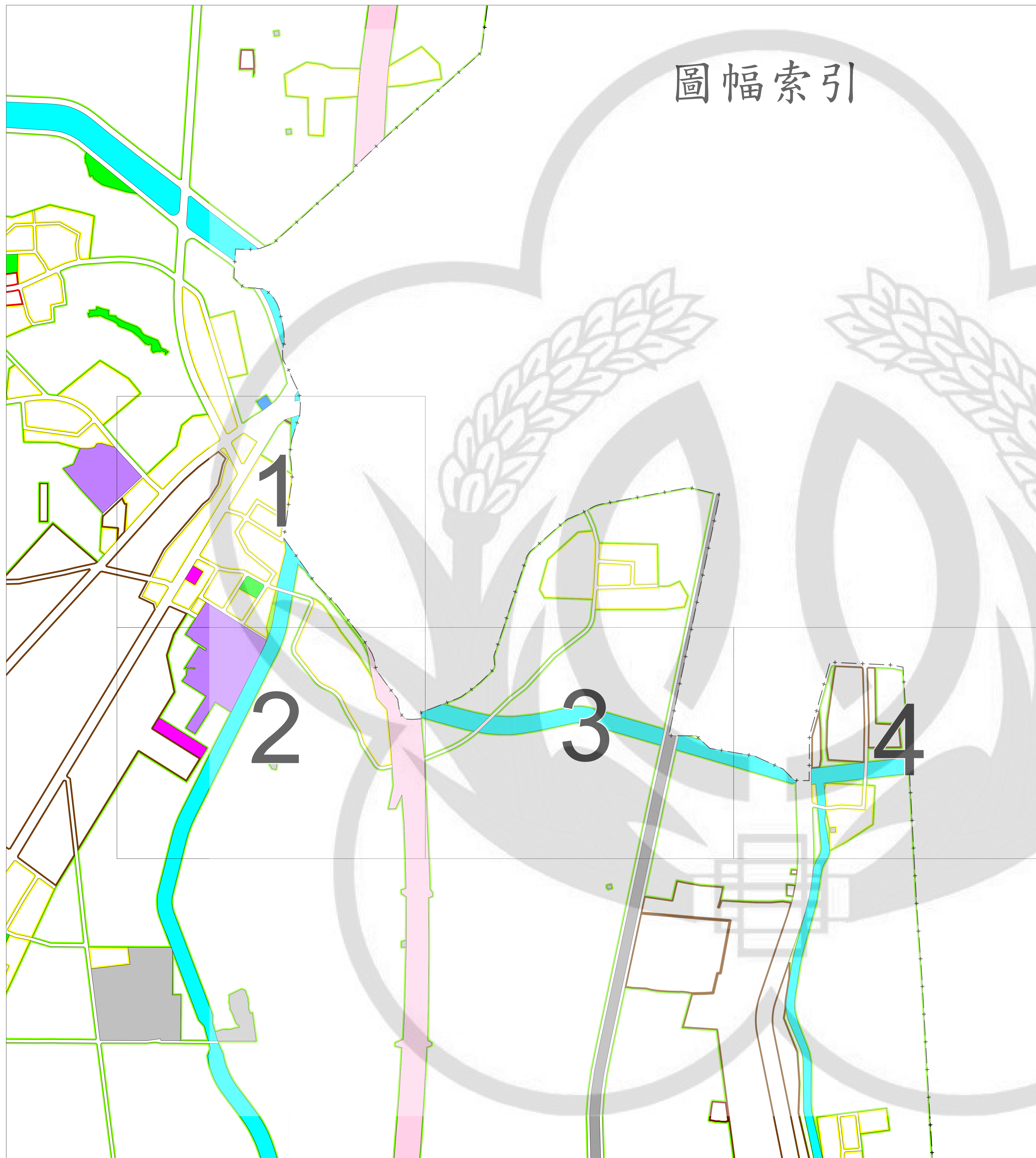
民國111年8月

# 圖幅索引

NORTH

比例尺：1/1,000

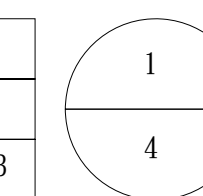
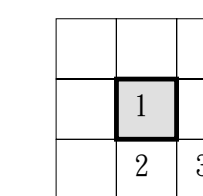
## 圖例



- 住宅區
- 農業區
- 河川區(排水使用)
- 乙種工業區
- 零星工業區
- 公園用地
- 兒童遊樂場用地
- 機關用地
- 加油站用地
- 學校用地
- 廣場用地
- 高速公路用地
- 鐵路用地
- 電路鐵塔用地
- 變更農業區為道路用地
- 變更河川區(排水使用)為道路用地  
兼供河川使用
- 變更高速公路用地為高速公路用地  
兼供道路使用
- 變更乙種工業區為道路用地
- 變更住宅區為道路用地
- 計畫範圍



# 變更高速公路彰化交流道附近特定區計畫(配合彰化市大埔截水溝堤岸道路拓寬工程)圖



200800  
2662200

201600  
2662200

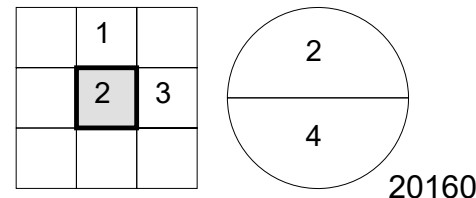


2661600  
200800

2661600  
201600



# 變更高速公路彰化交流道附近特定區計畫(配合彰化市大埔截水溝堤岸道路拓寬工程)圖



200800  
2661600

201600  
2661600

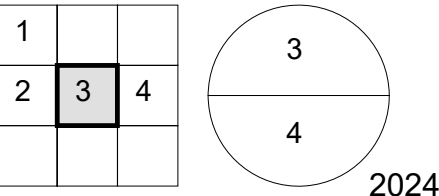


2661000  
200800

2661000  
201600



# 變更高速公路彰化交流道附近特定區計畫(配合彰化市大埔截水溝堤岸道路拓寬工程)圖



201600

202400

2661600

2661600



2661000

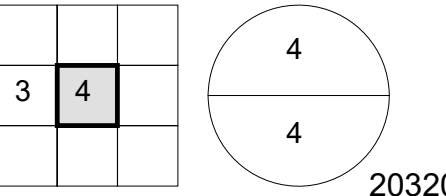
201600

2661000

202400



# 變更高速公路彰化交流道附近特定區計畫(配合彰化市大埔截水溝堤岸道路拓寬工程)圖



202400  
2661600

203200  
2661600



2661000  
202400

2661000  
203200