



變更彰化市主要計畫
(配合彰化市大埔截水溝堤岸道路拓寬工程)圖

擬定機關：彰化縣政府

民國111年11月



比例尺：1/1,000

圖幅索引

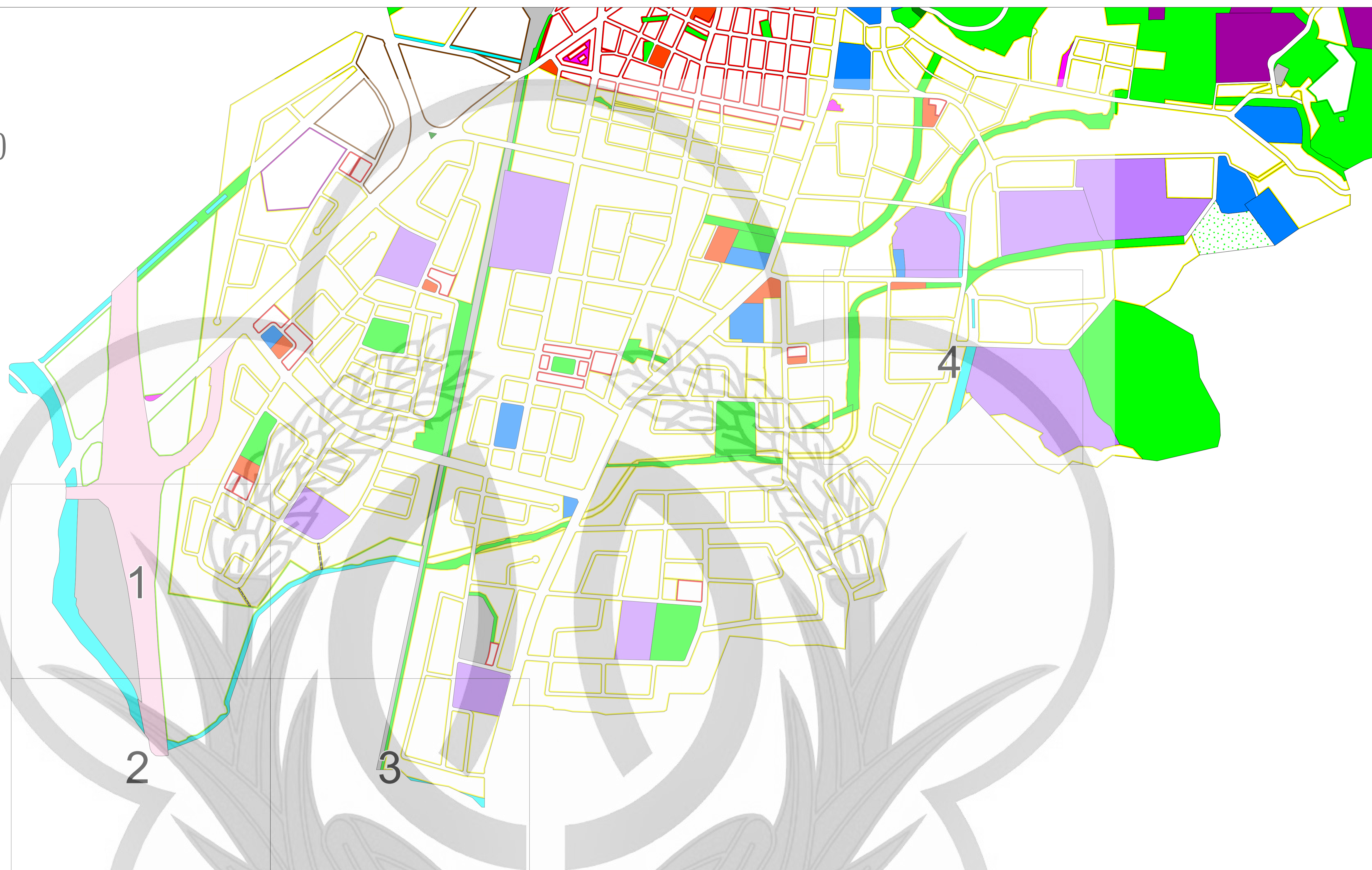









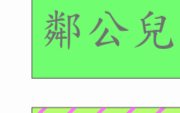



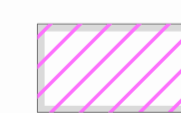





圖 例

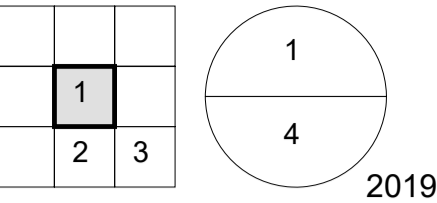
-  住宅區
-  農業區
-  加油站專用區
-  溝渠用地
-  綠地

-  綠園道用地
-  體育場用地
-  綠地兼溝渠用地
-  市場用地
-  學校用地

-  人行步道
-  高速公路用地
-  污水處理廠用地
-  鄰里公園兼兒童遊樂場用地
-  變更農業區為道路用地
-  變更住宅區為綠園道用地

-  變更住宅區為道路用地
-  變更污水處理廠用地為道路用地
-  變更溝渠用地為道路用地兼供溝渠使用
-  變更高速公路用地為高速公路用地兼供道路使用
-  計畫範圍

變更彰化市主要計畫(配合彰化市大埔截水溝堤岸道路拓寬工程)圖



201104
2662200

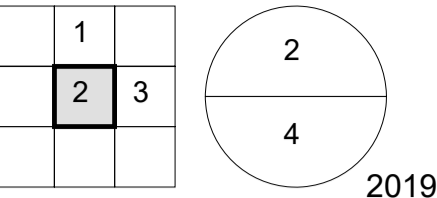
201904
2662200



2661600
201104

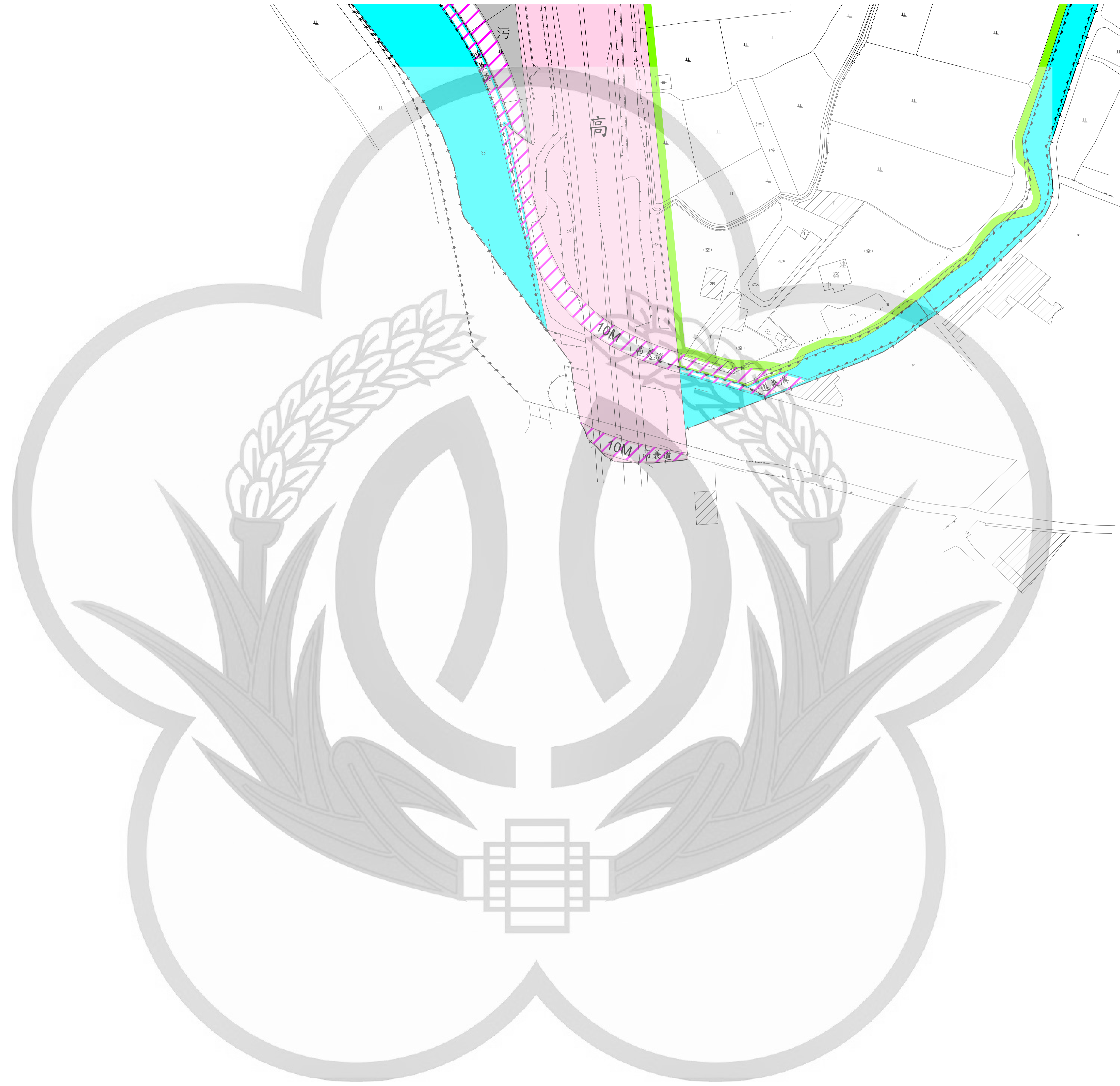
2661600
201904

變更彰化市主要計畫(配合彰化市大埔截水溝堤岸道路拓寬工程)圖



201104
2661600

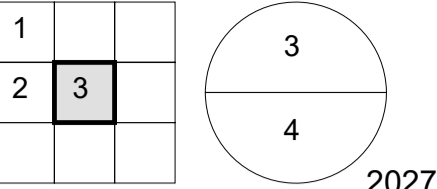
201904
2661600



2661000
201104

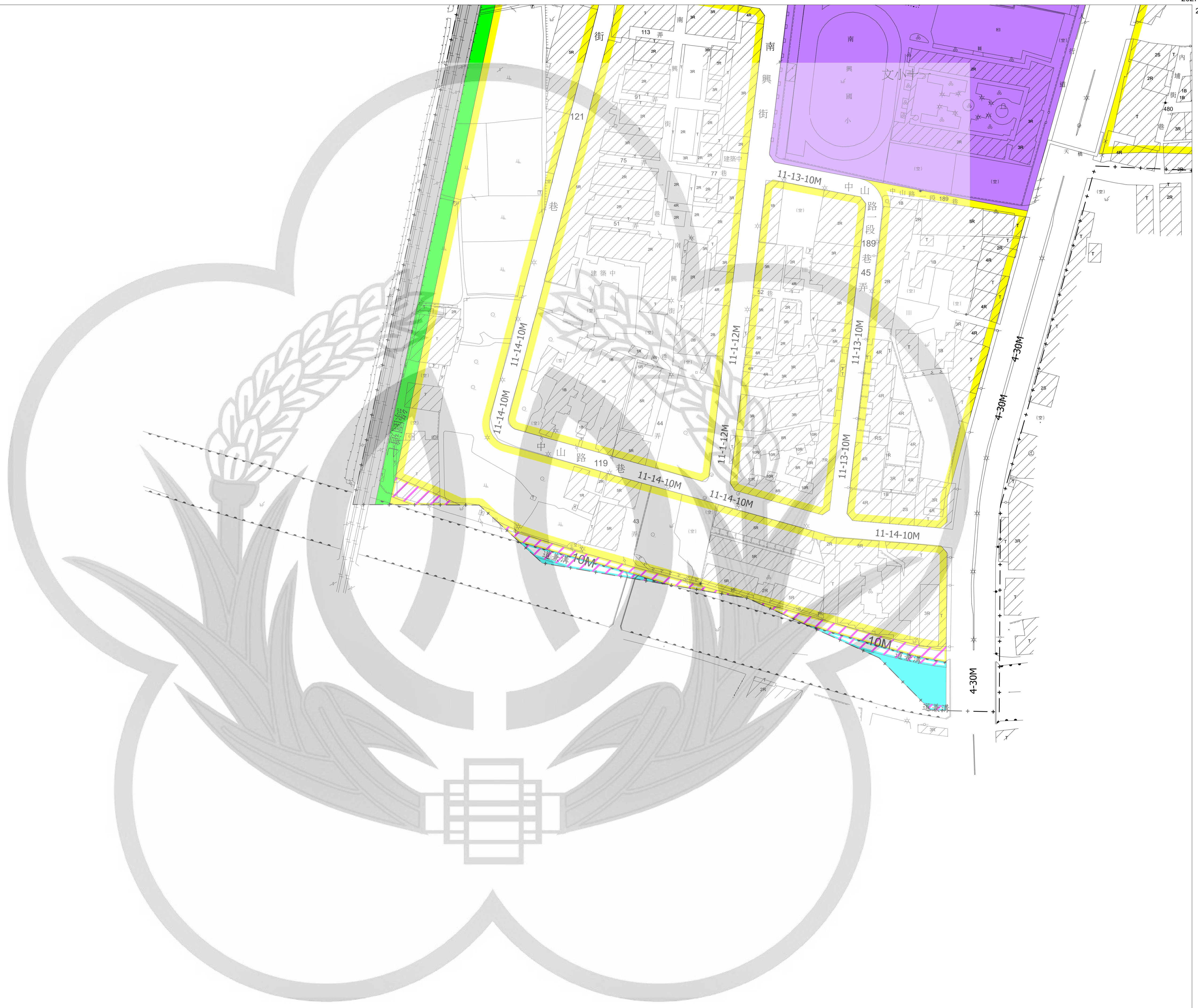
2661000
201904

變更彰化市主要計畫(配合彰化市大埔截水溝堤岸道路拓寬工程)圖



201904
2661600

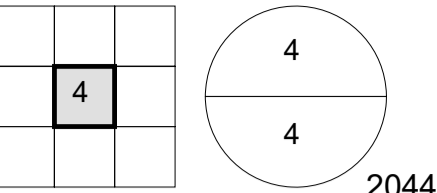
202704
2661600



2661000
201904

2661000
202704

變更彰化市主要計畫(配合彰化市大埔截水溝堤岸道路拓寬工程)圖



203612

204412

2662861

2662861



2662261

2662261

203612

204412