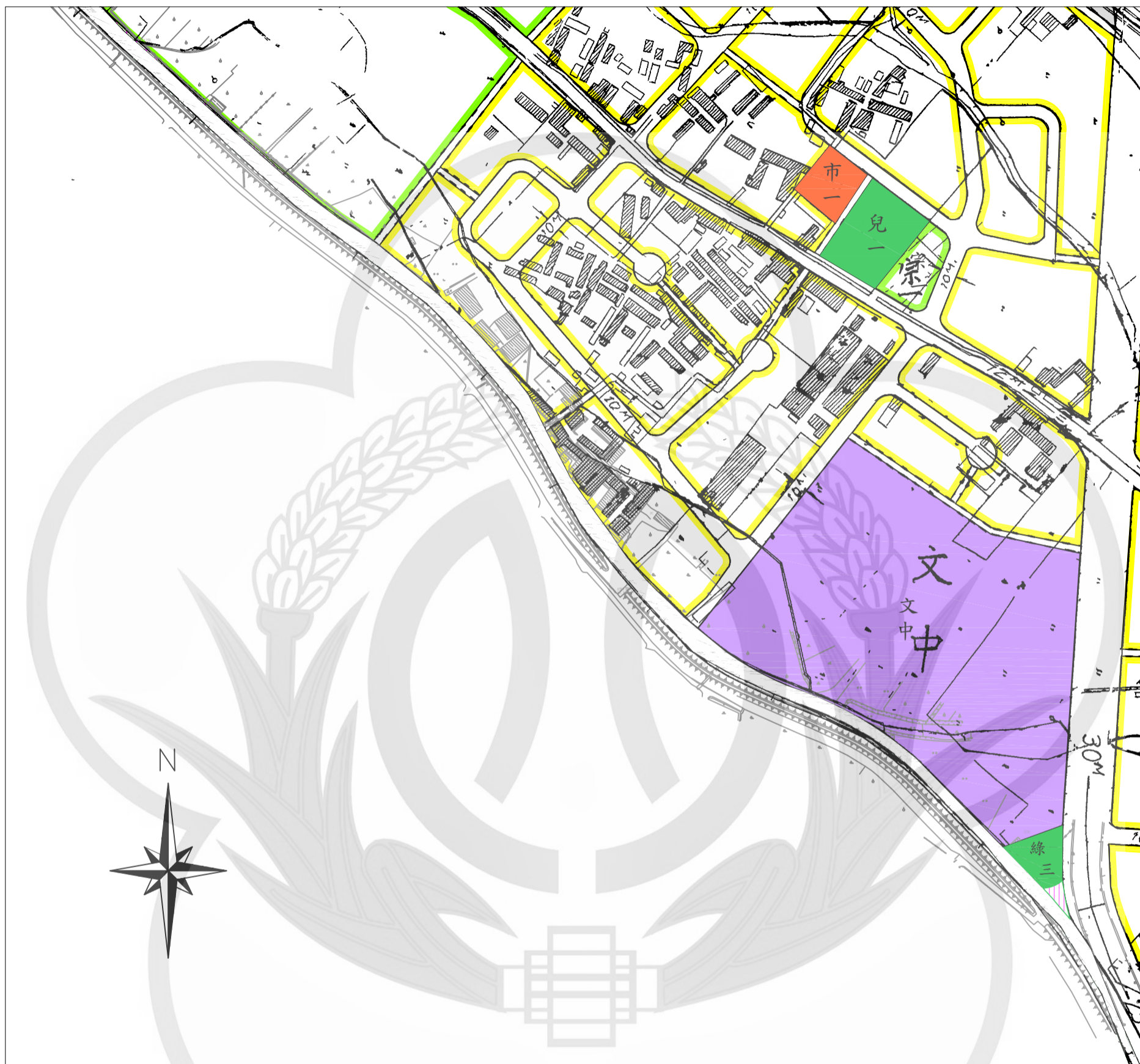
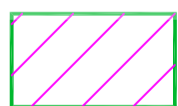


變更二水都市計畫(部分綠地及農業區為道路用地)
 (配合東彰道路南延段新闢工程)(訂正書圖不符部分)案



變更圖例:



變更綠地為道路用地

圖例:



文

學校用地




綠

綠地

比例尺:1/3000



住宅區



農業區

— + — 都市計畫範圍線

註: 1. 變更範圍以實際核定之地籍範圍之面積計算。 2. 未指明變更部分均以原計畫為準。