














變更溪湖都市計畫  
(公共設施用地專案通盤檢討)圖

比例尺：三千分之一

彰化縣政府  
中華民國一〇八年六月

## 圖例

	住宅區		學校用地		變電所用地
	商業區		社教用地		鐵路用地
	工業區		廣場兼停車場用地		墳墓用地
	農業區		停車場用地		人行步道用地
	保存區		市場用地		道路用地
	宗教專用區		公園用地		市地重劃範圍
	電信專用區		鄰里公園兼兒童遊樂場用地		跨區市地重劃範圍
	郵政專用區(附加商業使用)		綠地用地		計畫範圍
	機關用地		倉庫用地		

## 變更圖例

	變更機關用地為住宅區(附帶條件1)
	變更機關用地為農業區
	變更機關用地為廣場用地(附帶條件1)
	變更機關用地為道路用地(附帶條件1)
	變更市場用地為市場用地(附帶條件3)
	變更綠地用地為住宅區(附帶條件1)
	變更綠地用地為綠地用地(附帶條件1)
	變更倉庫用地為綠地用地(附帶條件1)
	變更墳墓用地為綠地用地(附帶條件1)
	變更墳墓用地為公園用地(附帶條件1)

註：一、凡本次計畫未指明變更部分，皆應以原有計畫為準。

二、除本次新增附帶條件範圍外，其餘依原計畫為準。

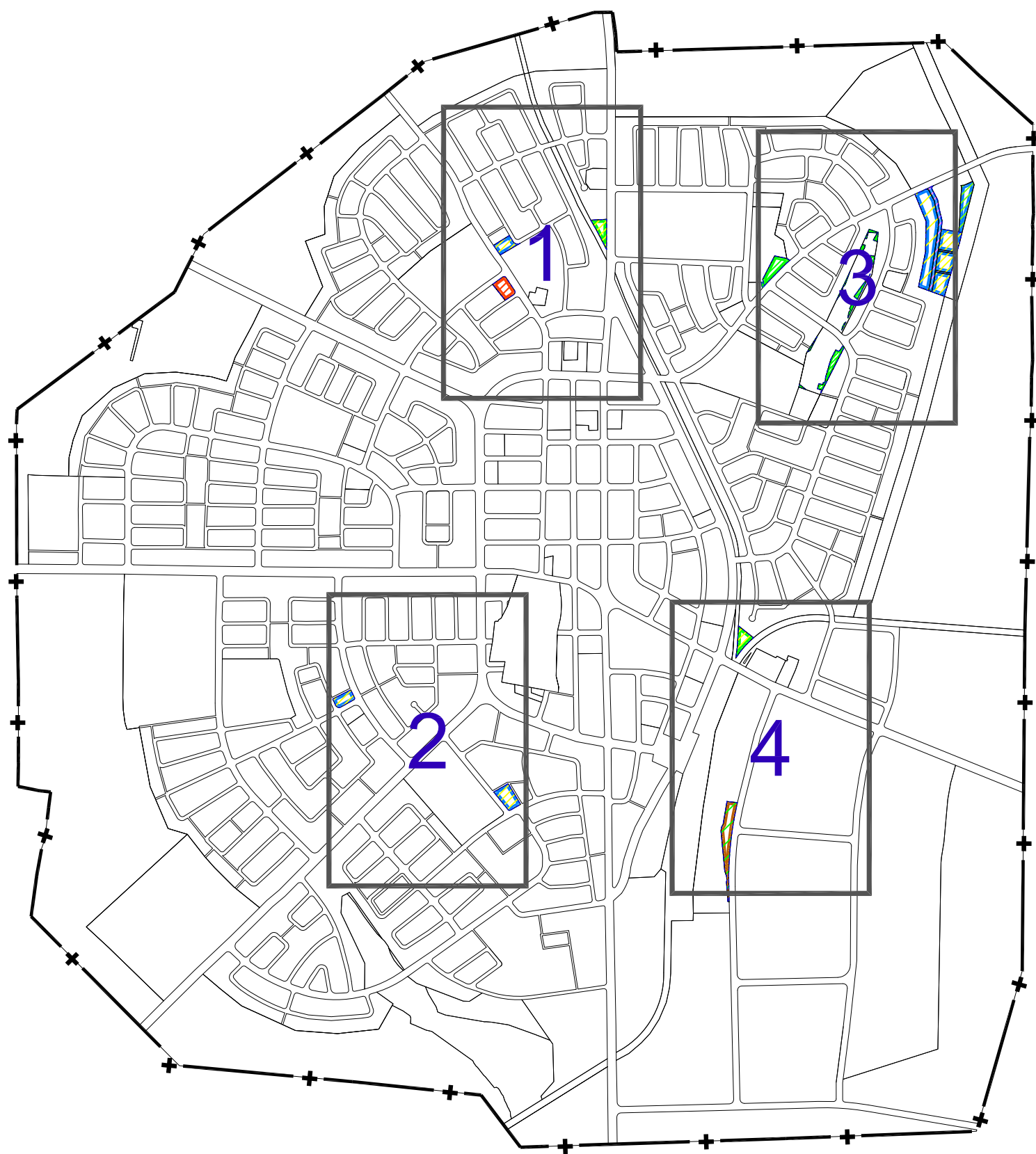
三、本案增訂附帶條件事項：

(附1)：以跨區市地重劃方式辦理整體開發。

(附3)：都市更新地區。

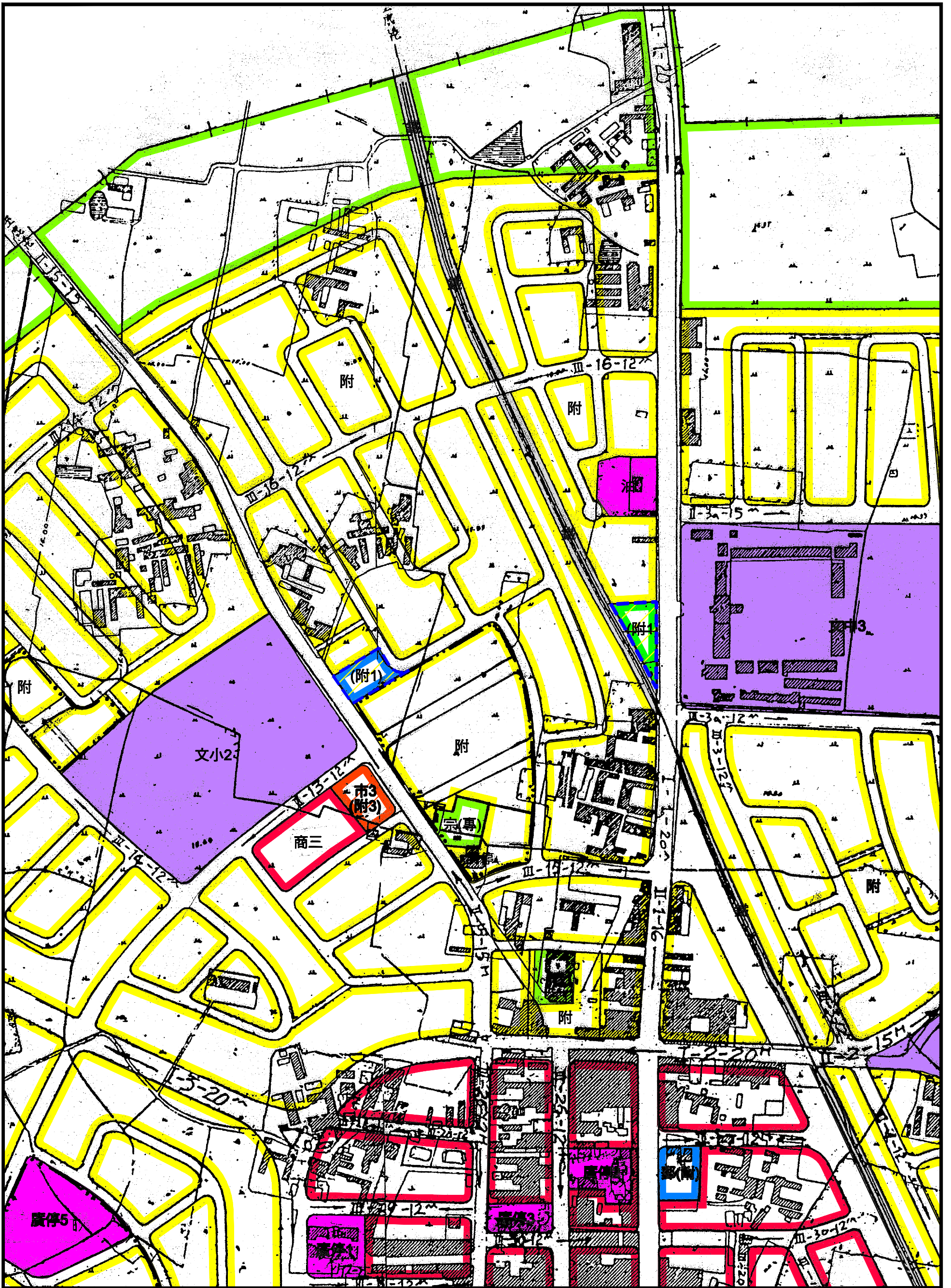


變更溪湖都市計畫(公共設施用地專案通盤檢討)變更位置圖幅示意圖



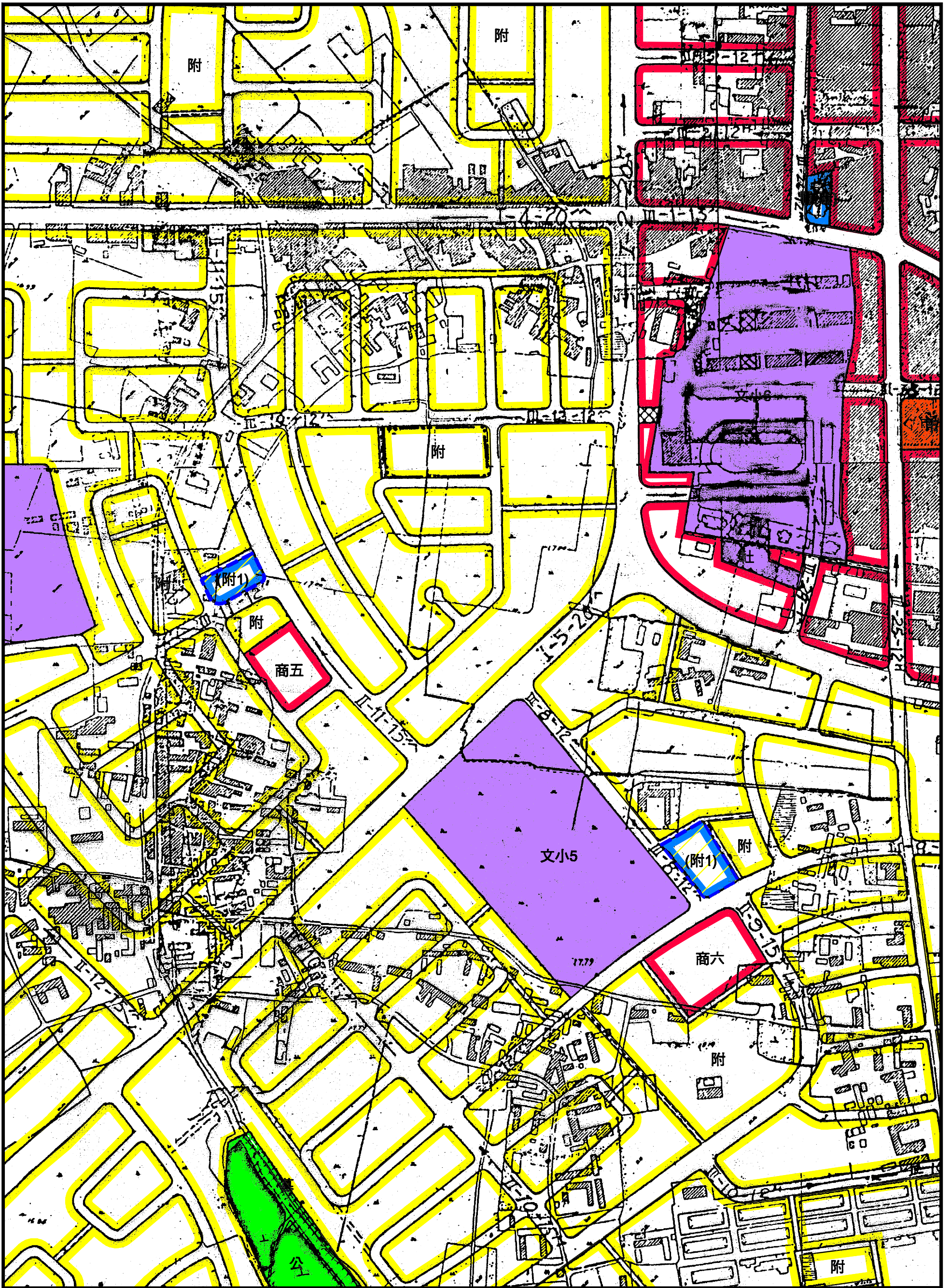
變更溪湖都市計畫(公共設施用地專案通盤檢討)變更位置圖幅示意圖





變更溪湖都市計畫(公共設施用地專案通盤檢討)圖  
(變2、變4)

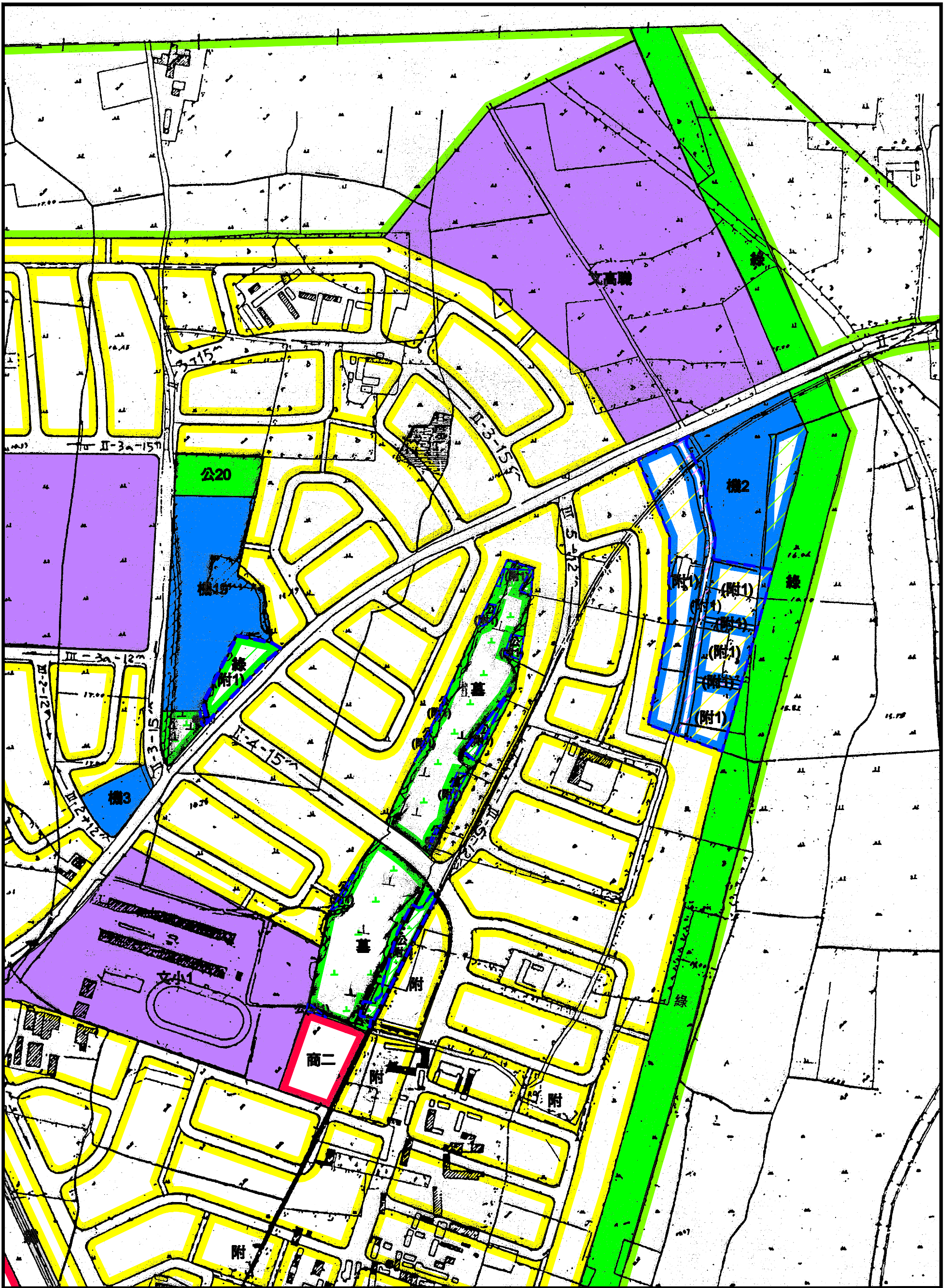




變更溪湖都市計畫(公共設施用地專案通盤檢討)圖

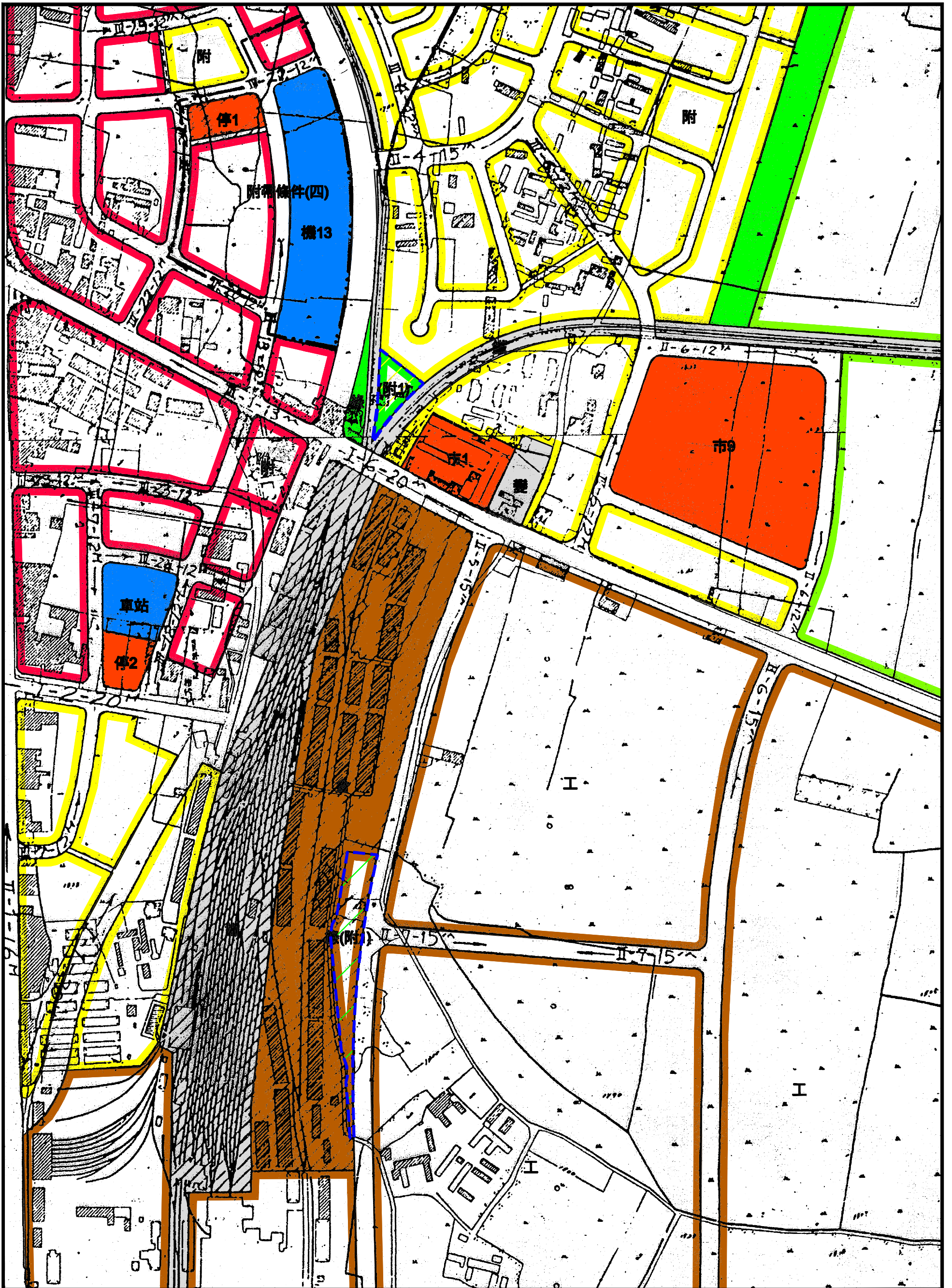
(變2)





變更溪湖都市計畫(公共設施用地專案通盤檢討)圖  
(變2、變3)





變更溪湖都市計畫(公共設施用地專案通盤檢討)圖  
(變2)